

BED AND BREAKFAST TIFFANY A DOMODOSSOLA

OSSOLA EXPERIENCE

PICCOLA GUIDA TURISTICA



VALLE OSSOLA, MONTI E LAGHI



Per info **MICHELA** Tel. **+39 3476609625**





3	Bed & Breakfast Tiffany	32	Salecchio e i Walser
4	Palazzo Pellanda	33	Moncucco e Domobianca 365
6	Domodossola	35	Alla scoperta delle CENTRALI
7	Sacro Monte Calvario	36	TERME
8	Palazzo Silva	37	I TRENI della Svizzera
9	Palazzo San Francesco	40	Castello di VOGOGNA
12	Ristoranti a Domodossola	41	Musica in quota
14	Enogastronomia	42	Alibus Malpensa
15	Cartina dell'OSSOLA	43	Lago di MERGOZZO
16	Valle ANZASCA	44	Lago MAGGIORE
18	Valle ANTRONA	45	Lago d'ORTA
20	Val BOGNANCO	46	Gioielli Ossolani
22	Val DIVEDRO	47	La CREDENZA del Tiffany
24	Valle ANTIGORIO	48	Artigianato a cm ZERO
26	Valle FORMAZZA	49	Vacanze sicure
29	Val VIGEZZO	50	Ricordati di fare il SELFIE



B&B TIFFANY

Situato nel centro di **Domodossola**, a pochi passi dal centro storico "*Borgo della cultura*", dalla stazione ferroviaria Internazionale, Vigezzina e Treno Verde delle Alpi.

Bed & Breakfast Tiffany offre ai suoi ospiti **appartamenti** con ingresso indipendente, composti da camera da letto, soggiorno con divano, cucina e bagno privato (con doccia).

L'appartamento ha i seguenti **confort**: asciugacapelli, shampoo e body shower, lavatrice, cassaforte, frigorifero e ventilatore.

E' disponibile un bollitore per la preparazione di tisane e l'angolo cottura è dotato di pentole, stoviglie e alcuni prodotti per alimenti (olio, aceto, sale, pepe, zucchero, caffè).

Sono comprese lenzuola, coperte e asciugamani.

Il palazzo è stato costruito nel 1870 e quindi **NON c'è l'ascensore** ma una **maestosa scala** originale di "beula" antica (tipico sasso delle nostre cave ossolane) che permette di raggiungere gli appartamenti al primo e al secondo piano.

A disposizione **giardino** con dondolo per potersi rilassare e sdraio per prendere il sole.

Area attrezzata con **giochi (scivolo e tappeto elastico)** per far divertire i bambini.

Parcheggio auto GRATUITO nel cortile interno della casa e **garage** per ritirare biciclette, motociclette e attrezzatura sportiva.

Gratuito wi-fi e deposito bagagli.

Al mattino gli ospiti potranno gustare una **ricca colazione dolce e salata** servita in giardino o nella sala interna. Ogni nucleo familiare avrà un proprio **mini buffet sul tavolo**, mentre i prodotti freschi come uova, torte, salumi e formaggi saranno serviti.

Michela è disponibile a personalizzare la tua vacanza in Ossola: informazioni turistiche e consigli per scoprire le **nostre 7 meravigliose Valli Ossolane**, organizzare gite escursionistiche con guide locali, riservare ristoranti e prenotare nelle cantine degustazioni di vini ossolani.

Bed & Breakfast Tiffany, il piacere di sentirsi a casa!

PALAZZO PELLANDA


Benvenuti a Palazzo Pellanda, da più di mezzo secolo di proprietà della mia famiglia, che si trova in Via Galletti, 72 nella famosa **"D come Domodossola"**! Il palazzo è stato **costruito a metà dell'800** e pur avendo avuto una ristrutturazione nel 1993 racchiude in sé la sua costruzione antica. Non sono solo appartamenti... a Palazzo Pellanda potete ammirare il lavoro degli **artigiani** di due secoli fa! Già dall'ingresso potrete osservare i **portoni in legno di castagno** con le loro **maniglie in ottone** ed entrando nel palazzo, i soffitti alti perché nell'800 l'illuminazione con candele e lumi ad olio obbligava i lampadari ad una certa distanza dal soffitto.

Non c'è l'ascensore ma una bellissima **scala originale di "beula" antica** (tipico sasso delle nostre cave ossolane), maestosa e imponente che permette di raggiungere gli appartamenti al primo e al secondo piano.



L'immagine sottostante è l'opera d'arte di **Federico Ashton** (Milano 1836 - Passo del Sempione 1904), soprannominato **"il pittore delle montagne"**. L'opera intitolata "Veduta di Domodossola" è stata **dipinta nel 1878** e oggi custodita presso il municipio di Domodossola. La veduta riprodotta è stata effettuata dal Sacro Monte Calvario, volgendo lo sguardo verso nord. **Il dipinto rappresenta la città** e si riconosce sulla sinistra l'imponente mole del Collegio Rosmini, il cimitero in basso, al centro i campanili della Madonna della Neve e dietro la chiesa parrocchiale SS. Gervasio e Protasio. Nella parte centrale del quadro si può catturare l'immagine di Palazzo Pellanda.

La città di Domodossola ha cambiato aspetto e oggi appare con una fotografia differente. Molti palazzi ma fortunatamente ancora una bella pianura, con tanti spazi verdi, circondata dalle sue montagne ancora incontaminate.



I muri in sasso spessi 50 centimetri fanno da isolante.

Nell'800 non esisteva il cemento armato e il sasso era tra i materiali più disponibili per costruire e allo stesso tempo mantenere in modo naturale la diversità di temperatura tra l'estate e l'inverno. Le **ringhiere della scala e dei balconi sono stati realizzati rigorosamente a mano** da esperti fabbri.

Ma il vero patrimonio architettonico di questo palazzo è il **tetto**. Realizzato esclusivamente con la **"pioda" ossolana**, pietra originaria di questo territorio che i grandi maestri artigiani semplicemente appoggiavano al tavolato in legno senza ancorarlo. **Nessuna pioda veniva buttata** ma sovrapposta una sull'altra con equilibrio e precisione senza permettere l'infiltrazione dell'acqua all'interno della casa ma l'acqua piovana viene indirizzata tutta verso i canali. *Grande Maestria!*



Percorrendo la rampa delle scale, potrete ammirare tanti quadri appesi, diciamo che negli anni 80 andava di moda acquistarli! Vi consiglio di guardarli per 2 volte... **la prima ammirate il dipinto mentre la seconda osservate le cornici e vedrete i capolavori dei mastri corniciari..!**





BED AND
BREAKFAST
TIFFANY

IL PIACERE DI SENTIRSI A CASA !

DOMODOSSOLA

Graziosa cittadina adagiata sul fondovalle del fiume Toce, il suo **centro storico pentagonale** conserva ancora tutto il sapore medioevale. Centro delle n. 7 Valli Ossolane, è luogo di passaggio da turisti italiani e stranieri.

Dal B&B Tiffany si percorre a piedi la Via Galletti per raggiungere la famosa **Piazza Mercato**, salotto della città in stile rinascimentale, caratterizzato da palazzi con balconi e logge sporgenti e portici del 1400 in granito.

Ospita tutto l'anno il grande **mercato del SABATO**, voluto e concesso da Berengario I nel 917 d.C. Si attraversa **Via Briona**, considerata la via più caratteristica di Domodossola, per poi ammirare altre Piazze: **Rovereto, Fontana, Chiossi, Convenzione** dove sorse l'antico **palazzo San Francesco**, edificio costruito sui resti di una chiesa del 1200 e oggi sede di un museo e mostre. In piazza Chiossi si nota **Palazzo Silva**, edificato tra il 1500 e il 1600 raro esempio di casa nobile tardo-rinascimentale.

La collegiata è stata eretta tra 1792 e il 1797 sulle rovine di una chiesa del 1400 ed è dedicata ai due martiri milanesi Santi Gervasio e Protasio.

Nel 1300 a causa delle continue invasioni vallesane (Svizzera), Domodossola si è munita di una robusta fortificazione che racchiudeva interamente la città e di cui oggi non restano che minute tracce come la **Torretta Medioevale** di Via Monte Grappa, da pochi anni restaurata.



m PALAZZO SAN FRANCESCO
Musei Civici
Gian Giacomo Galletti

PALAZZO SAN FRANCESCO
Domodossola
Piazza Ruminelli, 1

orari invernali*
*Winter opening hours**
da giovedì a domenica
10/13 - 15/18
From Thursday to Sunday
10am/1pm - 3/6pm

orari estivi*
*Summer opening hours**
da giovedì a domenica
10/13 - 15/19
From Thursday to Sunday
10am/1pm - 3/7pm

*inizio e fine periodo sul sito
start and end of the period on the website
www.comune.domodossola.vb.it

info e prenotazioni visite guidate
Information and reservations guided tours
+39 3385029591

seguici su
@palazzosanfrancesco.domodossola
@palazzosanfrancesco



DOMODOSSOLA



DOMODOSSOLA
IL BORGO DELLA CULTURA

Bed & Breakfast Tiffany a Domodossola _ Tel. +39 3476609625 Michela

A 20 MINUTI A PIEDI DAL B&B TIFFANY

SACRO MONTE CALVARIO

Patrimonio Mondiale UNESCO

SACRO MONTE



Il **colle di Mattarella**, su cui sorge il complesso del Sacro Monte Calvario, ha una storia molto antica. Il percorso devozionale si snoda dal centro di Domodossola e percorre una strada ben conservata dentro nel bosco. L'avvio della costruzione del Calvario si deve ai padri cappuccini **Gioacchino da Cassano** e **Andrea da Rho**, i quali nel **1656 danno inizio ai lavori** per la realizzazione di un'opera che consenta ai pellegrini di rivivere la **Passione di Cristo**. Con le soppressioni napoleoniche degli ordini monastici nel 1810 i frati cappuccini furono cacciati e il convento destinato a caserma. Una rinnovata vitalità animò il complesso dal **1828** quando vi si insediò il nuovo ordine religioso fondato dal sacerdote e filosofo trentino **Antonio Rosmini** (1797-1855). Ripresero allora i lavori con la costruzione di altre cappelle fino al primo Novecento.

Fece finire i lavori incompiuti e **terminare le n. 15 cappelle caratterizzate da statue e dipinti**.

Dal Bed & Breakfast Tiffany è possibile raggiungere a piedi il Sacro Monte Calvario in 20 minuti oppure in auto (5 minuti). Dal giardino con le vecchie mura si può ammirare Domodossola e le sue Valli.

Palazzo Silva fu per quasi cinquecento anni la dimora della **nobile famiglia Della Silva**, che vi abitò dalla metà del 1300 fino alla fine del 1700.

L'aspetto dell'edificio come lo vediamo oggi è essenzialmente **rinascimentale** (1519) e si deve a Paolo, uno dei membri più illustri della famiglia. All'interno è ancora possibile ammirare i pregevoli **camini in marmo di Crevola**, decorati con gli stemmi dei Della Silva e di altre nobili famiglie; stemmi che ritroviamo anche nello

splendido
lapidario

ospitato nel
cortile del Palazzo.

Acquisito dalla Fondazione Galletti, nel 1886 l'edificio diviene sede del museo cittadino d'arte ed antichità, le cui collezioni sono servite a ricostruire, sui due piani del percorso espositivo, interi **ambienti del passato**, tra cui l'**armeria**, la cucina, impreziosita da alcuni capolavori del pittore ottocentesco **Federico Ashton**, la sala d'onore,



Palazzo Silva



Lapidario

un'anticamera con **manufatti lignei** provenienti dalla chiesa dei Cappuccini sul Sacro Monte Calvario, tra cui una bellissima pala d'altare in legno scolpita da Giulio Gualio, e numerose altre stanze che non mancheranno di stupire con oggetti rari e preziosi.

Oggi Palazzo Silva è sede del museo civico della Città di Domodossola.



Sala di Palazzo Silva

Museo di Palazzo Silva

P.zza Chiossi, 1 - Domodossola (VB)

Info: cell. 338 50 29 591

mail: cultura@comune.domodossola.vb.it

Tre livelli espositivi sorti dentro un'antica chiesa francescana ancora affrescata: il piano terra dedicato alle mostre temporanee, il primo piano con il museo di scienze naturali e il secondo piano con la pinacoteca, la sezione archeologica, quella di arte sacra e una parte dedicata alla grafica.

Palazzo San Francesco viene costruito dalla famiglia Belli entro il primo decenni dell'Ottocento lasciando al suo interno l'antica **chiesa francescana**, una delle prime costruite in Ossola, già attiva a metà Duecento. Entrando, ci si immerge nel cuore del Medioevo con una vasta navata centrale e due laterali, separate da colonne con capitelli scolpiti, tra cui l'affascinante rilievo del fiore dell'Apocalisse, e campate arricchite da affreschi che dalla seconda metà del Duecento conducono all'età di Carlo Borromeo. Le vicende di Palazzo San Francesco si legano a quelle della **Fondazione Gian Giacomo**



Capitello con i simboli degli Evangelisti

Galletti che lo acquista nel 1881 dalla famiglia Belli. La Fondazione nasce per volere di **Gian Giacomo Galletti**, un piemontese di umili origini che fece fortuna nella "fabbricazione degli ori, degli argenti e degli smalti" e, accumulato un ingente

patrimonio: Divenuto deputato al parlamento italiano, nel 1869 istituisce una fondazione a



Dettaglio della terza campata di destra al piano terreno

suo nome con lo scopo di **"provvedere nel tempo all'istruzione ed educazione morale, all'incremento dell'industria, a fini di beneficenza e in generale al miglioramento delle condizioni economiche degli abitanti dell'Ossola"**. Nei suoi intenti filantropici vi era la creazione a Domodossola di scuole professionali, di una biblioteca, del teatro e dei musei. Così la Fondazione Galletti, rispettando le volontà del fondatore, intraprese un'impegnativa attività storico culturale che è arrivata fino a noi. La Fondazione cessa di esistere nel 1984 e tutti i beni mobili e immobili passano al Comune di

Domodossola

Primo piano

Museo di scienze naturali

Al primo piano si entra nel Museo di Scienze Naturali, con una ricchissima selezione di **animali** impagliati di grande, media e piccola taglia, una importante collezione di minerali, tra i quali si possono ammirare quelli dello studioso **Giorgio Spezia**, una puntuale stratigrafia del Sempione, una sezione di botanica, con particolare riferimento a specie dell'Ossola, e ancora **entomologia**, **malacologia**, **anatomia comparata** e alcuni interessanti reperti organici.

Tutti gli elementi esposti sono accomunati dall'appartenenza alla natura con i suoi processi e cicli vitali, un rapporto che, dentro al museo, viene esaltato attraverso l'**arte contemporanea**. Il visitatore potrà aggirarsi tra prospettive inusuali, in uno spazio fluido tra contenuto e contenitore, sempre vario, dove le pareti, grazie ai colori e agli interventi permanenti pensati dall'artista **Gianluca Quaglia**, restituiscono tutte le suggestioni del **lento passaggio delle ore**, dal giorno alla



Collezioni naturalistiche al piano primo

notte, in un continuo susseguirsi di albe e tramonti, fino ad assistere alla magia di un cielo stellato.

Secondo piano

Sezione Archeologica – Pinacoteca - Arte Sacra – Grafica

Il secondo piano è concepito come uno spazio in movimento, in cui si entra a contatto con l'arte nelle sue declinazioni più intime, dalle origini lontanissime dell'identità umana con il museo archeologico, fino alla **pinacoteca** con dipinti e disegni databili tra la fine del Cinquecento e il Novecento, realizzati da artisti che hanno arricchito la cosiddetta "Valle dei pittori", ossia la Valle Vigezzo.

Nella raffinata **sezione archeologica** si possono ammirare manufatti di diverse età e culture, come quella dell'antico Egitto, della preistoria, dell'età leponzia, ossia dei primi abitanti di Domodossola, e della romanità. Soprattutto, è possibile ammirare per la prima volta, dopo un accurato restauro, il corredo

preziosissimo della tomba del **guerriero ossolano Claro Fuenno**. L'elevato ceto di appartenenza è sottolineato dalla presenza di una spada, di una lancia, dei balsamari e delle raffinate coppe vitree, come quella a nastri policromi di probabile provenienza dal Mediterraneo orientale.

L'**arte sacra** è rappresentata da suppellettili liturgiche in tessuto, argento e oro, e da un apparato suggestivo di vetri dipinti, intagli e sculture lignee policrome provenienti dal territorio, ma anche dall'origine scultorea in pietra della **chiesa di San Francesco**, grazie al rinvenimento di chiavi di volta, colonnine e basi scolpite, un lacerto d'affresco e un suggestivo rosone sul quale si susseguono i

volti dei *Laboratores* medioevali: religiosi, guerrieri e contadini.

Entro tavoli lignei appositamente progettati dall'architetto **Paolo Carlo Rancati** e realizzati dalla ditta Franzini di Domodossola, sono presenti trentatré disegni che la Fondazione ha ottenuto da donatori ossolani alla fine dell'Ottocento. Si tratta di un corredo grafico di notevole rilevanza che va dalla fine del Cinquecento agli albori del Novecento. Sono disegni che riprendono importanti opere d'arte del Seicento, a testimonianza della diffusione anche in Ossola dell'arte di prim'ordine tra Roma e Bologna. Disegni che riprendono opere di Annibale Carracci, Domenichino, Ciro Ferri e Carlo Maratti e poi due attribuiti all'artista fiammingo Jan Brueghel dei velluti.

Al centro del secondo piano c'è la **pinacoteca degli artisti vigezzini**, declinata attraverso le tre scuole dell'Ossola, quella di Craveggia, quella di Buttogno e la scuola Rossetti Valentini di Santa Maria Maggiore. Si parte con le grandi pale d'altare di **Giuseppe Mattia Borgnis**, che, nel cuore del Settecento, ha portato il linguaggio pittorico ossolano fino in Inghilterra, e di Lorenzo Peretti senior, raffinato ritrattista della quotidianità. Cuore dell'esposizione sono le opere del patriottico Giuseppe Rossetti, artista grazie al quale ha avuto inizio la collezione di dipinti del Comune di Domodossola. Tra gli altri, suo è l'intrigante quanto affascinante dipinto con i Ritratti dei pittori antichi e moderni, un consesso ideale che vede riuniti intorno a Michelangelo e Raffaello gran parte degli artisti ossolani.

Romantica è la sezione dedicata alle opere di Carlo Gaudenzio Lupetti, di Bernardino Peretti, di Antonio Maria Cotti e di Giovanni Baratta, pittori che nel corso dell'Ottocento sviluppano una forte sensibilità che li avvicina ai venti della Belle Époque..



Pinacoteca




Sezione archeologica e disegni



Sculture lignee


Museo di Palazzo San Francesco

P.zza Ruminelli, 1 - Domodossola (VB)

Info: cell. 338 50 29 591 

cultura@comune.domodossola.vb.it

 @palazzosanfrancesco.domodossola

 @palazzosanfrancesco



RISTORANTI A DOMODOSSOLA E DINTORNI

RISTORANTI



LAUSCERA



SALUMI E FORMAGGI OSSOLANI



GNOCCHI ALL'OSSOLANA _ FARINA DI CASTAGNE E ZUCCA



BALABIOTT

Produttore birra ossolana e cucina
Chiuso il lunedì
Via Attilio Binda, 16 Domodossola
Tel. 0324 420040



DIVIN PORCELLO

Cucina tipica ossolana
Chiuso il lunedì e martedì
Frazione Cresta Masera
Tel. 0324 35035



VIKINGO

Pizza gourmet, specialità di carne e hamburger
Chiuso il mercoledì
Piazza Arturo dell'Oro, 22 Domodossola
Tel. 0324 248096



LA STELLA

Specialità pesce crudo
Chiuso il martedì
Borgata Baceno Domodossola
Tel. 0324 481326



LA MERIDIANA

Specialità pesce e Paella
Chiuso domenica e lunedì
Via Antonio Rosmini, 11 Domodossola
Tel. 0324 240858



TRATTORIA VIGEZZINA

Specialità carne
Chiuso il mercoledì e giovedì
SS337, 56, 28859 Trontano
Tel. 0324 232874



PLAZA DE TOROS

Specialità carne alla griglia e pizzeria
Chiuso la domenica
Via Gramsci, 21 Domodossola
Tel. 0324 482355



CANTINA DI TAPPIA

Ristorante con degustazione vino
Aperto venerdì, sabato e domenica
Fraz. Tappia Villadossola
Tel. 320 488 0589



TERMINUS

Cucina della tradizione italiana e pizzeria
Chiuso il martedì
Piazza Ettore Tibaldi, 9 Domodossola
Tel. 0324 248744



MOLINETTO

Cucina con piatti tipici ossolani
Sempre aperto
Via Molinetto, 36 Crodo
Tel. 0324 248744



ATELIER presso Hotel Eurossola

1 stella Michelin
Chiuso il lunedì
Piazza Matteotti, 36 Domodossola
Tel. 0324 481326



Per i più GOLOSI...

VOGLIA DI GELATO

Gelati artigianali prodotti dallo zio FRANCO
Sempre aperti
Piazza Chioffi o Chioschetto in stazione
Tel. 3409625580 Domodossola

DITE SEMPRE CHE SIETE OSPITI AL B&B TIFFANY
Bed & Breakfast Tiffany a Domodossola _ Tel. +39 3476609625 Michela



PASTA WALSER



POLENTA E SPEZZATINO



FUNGHI TRIFOLATI



RIFUGIO BIM-SEE
Cucina tipica di montagna
In estate sempre aperti
Diga di Morasco, Formazza
Tel. 39 595 3393



RISTORANTE LE ALPI
Cucina tipica di montagna + pizza
In estate sempre aperti
Cascata del Toce, Formazza
Tel. 338 344 8489



RIFUGIO ALLTS DORF
Cucina tipica di montagna
In estate sempre aperti
Riale, Formazza
Tel. 329 125 7417



LA BAITA
Cucina tipica di montagna (pasta walser)
In estate sempre aperti
Ponte, Formazza
Tel. 0324 63048



RIFUGIO IL FOCOLARE
Cucina tipica di montagna e ossolana
Aperti venerdì sera, sabato
e domenica pranzo
Druogno, Vigizzo
Tel. 0324 93451



PIZZERIA DA FRANCO
Menù dello spazzacamino
Chiuso il lunedì
Santa Maria Maggiore, Vigizzo
Tel. 3459056945

ENOGASTRONOMIA



In Ossola ci sono tante eccellenze...!
SALUMI, FORMAGGI, POLENTA DI BEURA,
PATATE WALSER, MIELE, BIRRE, VINI, CRODINO,
GNOCCHI ALL'OSSOLANA, BISCOTTI...



CONAD
Alimentari con prodotti tipici Ossolani **SCONTO 10%**
Chiuso la domenica
C.so Fratelli di Dio, 12 **Domodossola**
Tel. 0324 482067



EDOARDO PATRONE
Produzione vini e degustazione in vigna
Su prenotazione
Borgata Baceno, 51 **Domodossola**
Tel. 0324 199 0047



PASTICCERIA DORIA
Produzione artigianale di pasticcini, torte, cioccolato
Chiuso lunedì **OMAGGIO**
Via Gramsci, 13 **Domodossola**
Tel. 0324 243777



CANTINA DI TAPPIA
Produzione vino Ossolano + ristorante
Aperto venerdì, sabato e domenica
Fraz. Tappia **Villadossola**
Tel. 320 488 0589



OFFICINA DEL CIOCCOLATO
Biscotti di Domodossola e cioccolato **SCONTO 10%**
Chiuso domenica e lunedì
Via Castellazzo, 23 **Domodossola**
Tel. 0324 243040



CANTINE GARRONE
Produzione vino e degustazione.
Chiuso la domenica
Via Scapaccino, 36 **Domodossola**
Tel. 0324 242990



MACELLERIA GIORGIO SANTINO
Produzione carne secca ossolana
Chiuso la domenica
Via Galletti, **Domodossola**
Tel. 3401739526



BALABIOTT
Produzione di birra artigianale ossolana
Chiuso domenica
Via Castellazzo, 43 **Domodossola**
Tel. 0324 420040



MATLI SILVANO az. agricola
Produzione formaggio "Bettelmatt"
Sempre aperti da giugno a settembre
Alpe Devero, Crampiolo
Tel. 0324 602902 Tel.3478440683



HAPFLAN FRUTT di PIUMARTA DARIO
Produzione patata Walser
Sempre aperti da giugno a settembre
Val Formazza
Tel. 3398839479

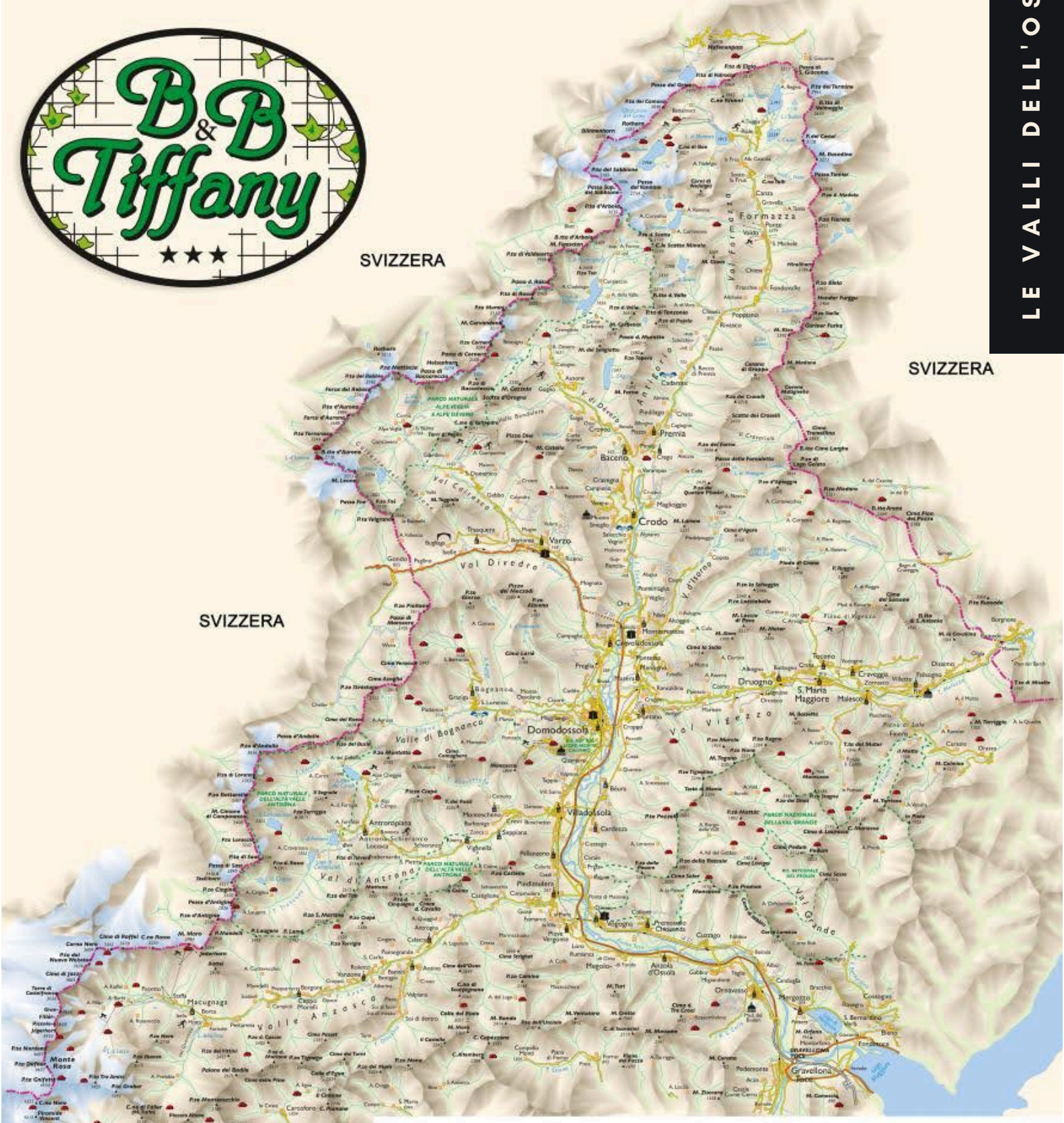


LATTERIA ANTIGORIANA DI CRODO
Produzione di formaggi e alimentari **SCONTO 10%**
Chiuso lunedì pomeriggio
Negozi di **CRODO, DRUOGNO e PIEDIMULERA**
Tel. 0324 61081

DITE SEMPRE CHE SIETE OSPITI AL B&B TIFFANY
Bed & Breakfast Tiffany a Domodossola _ Tel. +39 3476609625 Michela

LE VALLI OSSOLANE: ANZASCA, ANTRONA, BOGNANCO, DIVEDRO, ANTIGORIO, FORMAZZA, VIGEZZO

LE VALLI DELL' OSSOLA



www.bbtiffany.it

Bed & Breakfast Tiffany a Domodossola _ Tel. +39 3476609625 Michela



Valle ANZASCA

La **Valle Anzasca** si sviluppa per 30 km a ovest della Val d'Ossola con un dislivello di più di 1.000 metri e culmina con il **Monte Rosa**, grandioso massiccio le cui vette si innalzano sino a **quota 4.634 metri** creando uno scenario davvero unico in tutta la catena alpina. Il suo nome è dato dal fatto che all'alba e al tramonto le sue cime si **tingono di rosa**, poichè riflettono il colore del sole. **La parete EST** che si affaccia su Macugnaga, è considerato una vera e propria parete himalayana con i suoi oltre 2.000 metri di ghiaccio, neve e roccia.

La **comunità Walser** ha lasciato un segno indelebile tramandando usi, costumi e tradizioni.

WALSER

Popolo di montagna originario dell'alto vallese **tedesco** e tra il **1.200** e il **1.300** attraverso un'importante migrazione diede vita alla **prima colonizzazione** alpina medioevale.

MINIERA dell'ORO

La visita alla miniera, consiste in un viaggio interamente in piano, e completamente illuminato, **accessibile a persone con disabilità o bambini in passeggino**, di lunghezza tra andata e ritorno di circa 1,5 Km, la temperatura interna è di 9 gradi con il 97% di umidità, quindi si consiglia una giacca. Aperto nei mesi di Giugno, Luglio, Agosto e fino a metà Settembre.

ESCLUSIVAMENTE SU PRENOTAZIONE

minimo 3 persone adulte e massimo 15.

Dalle 10.00 alle 11:30 e dalle 14:00 alle 17:00

Per info telefonare a: **GLORIA 340 3953869**

o inviare mail a minieradoro@libero.it



MONTE MORO

5 AGOSTO 1966 - INAUGURAZIONE STATUA DELLA MADONNA DELLE NEVI AL **PASSO DEL MONTE MORO** A MACUGNAGA.

La "**Madonna delle Nevi**" è una giovane donna esile che si staglia nel cielo azzurro ergendosi dalle rocce del passo del Monte Moro sopra Macugnaga, a **quota 2950m.**, sul confine italo-svizzero. L'inaugurazione è avvenuta il 5 Agosto 1966. Venne costruita a seguito della richiesta di realizzare "qualcosa" che brillasse nel cielo e che fosse visibile anche in lontananza, sia dall'Italia che dalla Svizzera, e che resistesse al forte vento, quasi sempre presente, oltre che alle intemperie. Ecco quindi il progetto di una figura di una donna longilinea, **alta quasi 5 metri**, sulle cui braccia poggiano due drappi staccati dal corpo in modo tale che il vento possa infiltrarsi accarezzandola dolcemente. Nell'inverno del 1965 il progetto è stato realizzato dallo scultore Giuseppe Banda. Le singole porzioni della statua arrivate a Macugnaga dovevano essere trasportate fin lassù. COME?

Attraverso la funivia fino al lago Smeraldo e poi sulle spalle di uomini volenterosi fino alla cima del Monte Moro. Il basamento alto 5 metri venne realizzato con pietre spaccate in loco.

Una CURIOSITA': l'**aureola di stelle è incompleta**, questo perchè ogni tentativo di completarla con la stella mancante, o il vento o i fulmini ne distaccano una parte ogni volta! Caso o no da allora non è stata più aggiunta l'ultima stella dell'aureola dorata!



Autoservizi

COMAZZI S.R.L.
www.comazzibus.com

**AUTOLINEA DOMODOSSOLA – MACUGNAGA
ORARIO ESTIVO**

	1	3	5	9	11	13	17
	Fer	Fer	Gior	Fer	Fer	Fer	Gior
DOMODOSSOLA via Scapaccino	----	8.55	----	----	----	----	----
DOMODOSSOLA Capuccina	----	8.57	----	----	----	----	----
DOMODOSSOLA C.so Cairoli 20	----	9.00	----	----	----	----	----
DOMODOSSOLA F.S.	----	9.02	----	----	----	----	----
DOMODOSSOLA F.S.	7.05	----	9.25	12.10	14.25	17.20	18.10
DOMODOSSOLA Via Torino	7.07	----	9.27	12.12	14.27	17.22	18.12
VILLAGGIO SISMA	7.12	----	9.32	12.18	14.32	17.27	18.17
VILLADOSSOLA C.so Sempione 1	7.15	----	9.35	12.22	14.35	17.30	18.20
PALLANZENO	7.20	----	9.40	12.27	14.40	17.35	18.25
PIEDIMULERA F.S.	7.24	----	9.44	12.31	14.44	17.39	18.29
PIEDIMULERA P.zza	7.26	----	9.45	12.33	14.45	17.41	18.30
GOZZI	7.31	----	9.50	12.38	14.50	17.46	18.34
CASTIGLIONE	7.34	----	9.53	12.42	14.53	17.49	18.37
MOLINI	7.39	----	9.58	12.47	14.58	17.54	18.41
VALBIANCA	7.43	----	10.02	12.51	15.02	17.58	18.45
PONTEGRANDE	7.46	----	10.04	12.54	15.04	18.01	18.47
SAN CARLO	7.50	----	10.07	12.58	15.07	18.05	18.50
VANZONE	7.54	----	10.11	13.02	15.11	18.09	18.54
BORGONE	7.59	----	10.16	13.07	15.16	18.14	18.58
CEPPOMORELLI	8.04	----	10.20	13.12	15.20	18.19	19.02
CAMPIOLI	8.07	----	10.23	13.16	15.23	18.22	19.05
MACUGNAGA PESTARENA	8.12	----	10.27	13.21	15.27	18.27	19.09
MACUGNAGA BORCA	8.17	----	10.32	13.26	15.32	18.32	19.13
MACUGNAGA STAFFA	8.22	----	10.37	13.31	15.37	18.37	19.17
MACUGNAGA PECETTO	8.25	----	10.40	13.35	15.40	18.40	19.20

Fer: si effettua nei giorni feriali – weekdays

	2	4	6	8	10	14	16
	Fer	Gior	Fer	Fer	Fer	Fer	Gior
MACUGNAGA PECETTO	6.30	7.20	----	8.30	12.20	14.50	16.30
MACUGNAGA STAFFA	6.33	7.23	----	8.33	12.23	14.53	16.33
MACUGNAGA BORCA	6.38	7.28	----	8.38	12.28	14.58	16.38
MACUGNAGA PESTARENA	6.43	7.33	----	8.43	12.33	15.03	16.43
CAMPIOLI	6.47	7.38	----	8.48	12.38	15.08	16.47
CEPPOMORELLI	6.50	7.41	----	8.51	12.41	15.11	16.50
BORGONE	6.54	7.46	----	8.56	12.46	15.16	16.54
VANZONE	6.59	7.51	----	9.01	12.51	15.21	16.59
SAN CARLO	7.03	7.55	----	9.05	12.55	15.25	17.03
PONTEGRANDE	7.06	7.59	----	9.09	12.59	15.29	17.06
VALBIANCA	7.08	8.02	----	9.12	13.02	15.32	17.08
MOLINI	7.12	8.06	----	9.16	13.06	15.36	17.12
CASTIGLIONE	7.17	8.11	----	9.21	13.11	15.41	17.17
GOZZI	7.20	8.14	----	9.24	13.14	15.44	17.20
PIEDIMULERA P.zza	7.25	8.19	----	9.29	13.19	15.49	17.25
PIEDIMULERA F.S.	7.26	8.21	----	9.31	13.21	15.51	17.26
PALLANZENO	7.30	8.25	----	9.35	13.25	15.55	17.30
VILLADOSSOLA C.so Sempione 1	7.35	8.30	----	9.40	13.30	16.00	17.35
VILLAGGIO SISMA	7.38	8.33	----	9.43	13.33	16.03	17.38
DOMODOSSOLA via Torino	7.43	8.38	----	9.48	13.38	16.08	17.43
DOMODOSSOLA F.S.	7.45	8.40	----	9.50	13.40	16.10	17.45
DOMODOSSOLA F.S.	7.45	----	8.40	----	13.40	16.10	----
DOMODOSSOLA via S. Antonio	----	----	8.44	----	----	16.12	----
DOMODOSSOLA via Turati	----	----	8.46	----	----	16.14	----
DOMODOSSOLA via Scapaccino	7.52	----	----	----	13.48	16.16	----

Gior: si effettua tutti i giorni – daily



La **valle Antrona** è definita la "**terra dei laghi**" per i suoi 5 laghi alpini di colori variegati. Il più famoso è il lago di ANTRONA che ha avuto **origine** da una **frana del 27 luglio 1642**, la quale distrusse 40 edifici del vero paese di Antrona provocando 95 morti e bloccò la strada al torrente Troncone che si allargò formando un lago. **Dal B&B Tiffany si raggiunge il lago di Antrona in 35 minuti di auto.** E' possibile fare **tutto il giro del lago** (in senso orario di circa 1 ora): **la prima parte è una strada larga e sterrata**, dopo il ponte invece diventa un pò più impegnativa con una salita abbastanza ripida per poi scendere e passare dietro alla cascata! Un'esperienza veramente affascinante! **NO passeggini!**

DIGA del CINGINO

La valle Antrona è conosciuta anche come la **valle degli stambecchi** che spesso si vedono arrampicati sulla parete verticale della diga del Cingino per leccare il sale. **SOLO per ESPERTI!**




SPECCHIO DI VIGANELLA

Per ovviare al problema dell'oscurità, nel 2006 a Viganella è stato realizzato uno **specchio solare** in vetro e resina di **8 metri x 5**, collocato in una zona a monte, a quasi 500 metri di dislivello dalla piazza, posto su uno stelo metallico ancorato al suolo. Mosso da una centralina idraulica governata da un dispositivo informatico, lo specchio "magico" **riflette la luce del sole** in direzione della valle e illumina una porzione di piazza comunale di circa 250 metri quadrati per almeno 6 ore al giorno. **Dall' 11 novembre al 2 febbraio ora c'è il sole!**

DIGA DI CHEGGIO o CAVALLI

Costruita a metà novecento a monte dell'omonima frazione a 1497 metri di quota. Il lago è molto particolare per il **suo colore verde-turchese** a causa dell'origine glaciale delle sue acque che trasportano i **tipico limo** che si può trovare in prossimità dei ghiacciai.



**SERVIZI
TURISTICI**

AUTOLINEE

**NOLEGGIO
AUTOBUS**

SEDE:
28021 BORGOMANERO (NO)
VIA SIMONOTTI, 35
CASELLA POSTALE 64
TEL: 0322.844862
FAX: 0322.846465
e-mail
comazziborgo@comazzibus.com
PEC: comazziborgo@legalmail.it
FILIALE:
28845 DOMODOSSOLA (VB)
VIA NOSERE, 49
TEL: 0324.240333
FAX: 0324.240982
e-mail: comazzi@comazzibus.com
PEC: comazzidomo@legalmail.it



Autoservizi

COMAZZI S.R.L.
www.comazzibus.com



DOMODOSSOLA – ANTRONA

ORARIO ESTIVO

	1	3	9	11	13
	Fer	Fer	Fer ES	Fer ES	Sab
DOMODOSSOLA F.S.	9.25	12.10	17.05		18.20
DOMODOSSOLA Via Torino	9.27	12.12	17.07		18.22
VILLAGGIO SISMA	9.32	12.17	17.12	*	18.28
VILLADOSSOLA C.so Italia	9.35	12.20	17.15	18.35	18.35
BOSCHETTO	9.44	12.29	17.24	18.44	18.44
CRESTI	9.48	12.33	17.28	18.48	18.48
SEPPIANA	9.51	12.36	17.31	18.51	18.51
VIGANELLA	9.59	12.44	17.39	18.59	18.59
PRATO	10.04	12.49	17.44	19.04	19.04
SCHIERANCO	10.05	12.50	17.45	19.05	19.05
MADONNA	10.07	12.52	17.47	19.07	19.07
LOCASCA	10.09	12.54	17.49	19.09	19.09
ANTRONA PIANA	10.15	13.00	17.55	19.15	19.15

Fer circola solo nei giorni feriali - weekdays

Fer ES non circola il sabato – not on saturday

Sab circola il sabato nei giorni non festivi – only saturday

* la corsa parte da Domodossola con la linea per Macugnaga alle 18.10, con coincidenza a Villadossola per Antrona

	2	4	8	10
	Fer	Fer	Fer	Fer ES
ANTRONA PIANA	7.00	10.15	13.45	17.55
LOCASCA	7.06	10.21	13.51	18.01
MADONNA	7.08	10.23	13.53	18.03
SCHIERANCO	7.10	10.25	13.55	18.05
PRATO	7.11	10.26	13.56	18.06
VIGANELLA	7.16	10.30	14.01	18.11
SEPPIANA	7.19	10.37	14.04	18.19
CRESTI	7.22	10.39	14.07	18.22
BOSCHETTO	7.26	10.42	14.10	18.26
VILLADOSSOLA C.so Italia	7.35	10.50	14.17	18.35
VILLAGGIO SISMA	7.38	10.53	14.23	**
DOMODOSSOLA F.S.	7.45	11.00	14.30	

Fer circola solo nei giorni feriali – weekdays

Fer ES non circola il sabato – not on saturday

** la corsa è in coincidenza a Villadossola con la corsa proveniente da Omegna per Domodossola

Val BOGNANCO



La **Val Bognanco**, che si apre alle spalle di Domodossola, prende il nome dal torrente che l'attraversa, il **Bogna** e viene soprannominata **la valle delle "cento cascate"**.

In località **Fonti** oltre all'imbottigliamento dell'acqua ci sono le **terme Oniro** con bagno turco, docce emozionali, saune finlandesi e messaggi ideale per dedicarsi un momento di relax!



LE ACQUE MINERALI

In località **Fonti** presso il **padiglione MUSSO** è possibile gustare le acque che provengono direttamente dalla sorgente:

- **SAN LORENZO (LINDOS)** Naturalmente effervescente, è un'acqua ricchissima di anidride carbonica. Questi suoi componenti principali la rendono digestiva, purgativa e diuretica.
- **AUSONIA** La sorgente a 700 metri di altitudine è visitabile dal pubblico, accedendovi tramite una galleria lunga 50 metri scavata a mano nella roccia. Naturalmente effervescente.
- **GAUDENZIANA** leggerissima e povera di sodio (1.2 mg/L) trova indicazioni nella cura delle affezioni renali e delle vie urinarie, la sorgente si trova a 1.200 metri di altitudine.

ANELLO del MONSCERA

San Bernardo (1620 m s.l.m.) - Piana di Ridorosso (1831 m s.l.m.) - Lago di Ragozza (1958 m s.l.m.) - Rifugio Gattascosa (1993 m s.l.m.) - Passo del Monscera (2103 m s.l.m.) - Lago di Monscera (2072 m s.l.m.) - Rifugio il Dosso (1740 m s.l.m.) - San Bernardo (1620 m s.l.m.) - Classico itinerario, conosciuto come anello del Monscera, è fattibile sia in senso orario che in senso antiorario, ha una lunghezza di circa **7 chilometri per un dislivello attorno ai 500 m**. Il punto di partenza è la chiesa di San Bernardo, dove è facile e comodo parcheggiare.



SENTIERO STOCKALPER

Prende il nome dal **grande mercante** e uomo politico di Briga **Kaspar Von Stockalper** (Briga, 14 luglio 1609 - Briga, 29 aprile 1691) chiamato anche **"Re del Sempione"**. La strada collega **Briga** in Canton Vallese con **Domodossola** attraverso la Valle del Sempione. Per facilitare il commercio del sale e incentivare i suoi traffici privati, il barone Stockalper rivitalizzò il traffico commerciale che passava dal Sempione, dimenticato ormai dalla metà del XIV secolo, sistemando e rendendo più sicura la strada.

LAGHI PAIONE

Parcheggio al Rifugio san Bernardo (1630 m s.l.m.) e poi ci sono le indicazioni per Lago di Paione Inferiore (2003 m s.l.m.) - Lago di Paione Medio (2150 m s.l.m.) - Lago di Paione Superiore (2269 m s.l.m.) - Passo di Paione (2423 m s.l.m.). Una bella escursione!



**SERVIZI
TURISTICI**

AUTOLINEE

**NOLEGGIO
AUTOBUS**

SEDE:
28021 **BORGOMANERO** (NO)
VIA SIMONOTTI, 35
CASELLA POSTALE 64
TEL: 0322.844862
FAX: 0322.846465
e-mail comazziborgo@comazzibus.com
PEC: comazziborgo@legalmail.it
FILIALE:
28845 **DOMODOSSOLA** (VB)
VIA NOSERE, 49
TEL: 0324.240333
FAX: 0324.240982
e-mail: comazzi@comazzibus.com
PEC: comazzidomo@legalmail.it



Autoservizi

COMAZZI S.R.L.

www.comazzibus.com



Intertek

**AUTOLINEA
DOMODOSSOLA – BOGNANCO**

ORARIO ESTIVO

	1	3	5	7
	Gior	Gior	Gior	Gior
Domodossola FS	8.30	11.30	14.30	18.00
Gabbio	8.40	11.40	14.40	18.10
Bognanco T. Villa Elda	8.50	11.50	14.50	18.20
San Lorenzo	9.00	12.00	15.00	18.30

	2	4	6	8
	Gior	Gior	Gior	Gior
San Lorenzo	9.00	12.00	15.00	18.30
Bognanco T. Villa Elda	9.10	12.10	15.10	18.40
Gabbio	9.20	12.20	15.20	18.50
Domodossola FS	9.30	12.30	15.30	19.00

Gior: si effettua tutti i giorni - daily



Val DIVEDRO

Da **Varzo** si prende l'indicazione per San Domenico a 1.420 metri. Da qui è possibile prendere la funivia (aperta estate e inverno) e raggiungere la piana e poi proseguire a piedi o con gli sci.

ALPE VEGLIA

Arrivati a San Domenico si prosegue in auto fino a **Campo** dov'è possibile parcheggiare l'auto a pagamento. Seguendo la strada sterrata si arriva in circa un'ora e mezza alla piana del Veglia. Sarete stupiti dalla bellezza!
Il **monte Leone** è spettacolare!



TRAVERSATA VEGLIA - DEVERO




La **traversata da Veglia a Devero** è un'escursione molto conosciuta, il sentiero ben segnato ed i panorami spettacolari contribuiscono a rendere ancora più piacevole questa lunga camminata. Dalla piana del Veglia, si seguiranno le indicazioni per il rifugio città di Arona, da qui si raggiunge Pian du Scricc passando dall'alpe La Balma. Si procede fino ad arrivare a Pian di Sass Mor a quota 2070 m e si raggiunge il passo della Valtendra a quota 2430 m, poi si entra nella valle del Bondolero e si cammina in direzione della Scatta d'Oroghna a quota 2457 m. Giunti alla Scatta d'Oroghna si scende fino all'alpe Buscagna a quota 1940 m per poi arrivare, seguendo il comodo sentiero, all'alpe **Devero**.

ADVENTURE PARK



Il parco si trova all'interno di un bosco di larici e ha una struttura circolare che consente di avere visione di tutti i percorsi da un unico punto di osservazione. **5 percorsi di diversa difficoltà** che consentono di fruire del parco con un approccio per gradi, con livelli crescenti di difficoltà e in base alle proprie capacità.



**SERVIZI
TURISTICI**

AUTOLINEE

**NOLEGGIO
AUTOBUS**

SEDE:
28021 BORGOMANERO (NO)
VIA SIMONOTTI, 35
CASELLA POSTALE 64
TEL: 0322.844862
FAX: 0322.846465
e-mail
comazziborgo@comazzibus.com
PEC: comazziborgo@legalmail.it
FILIALE:
28845 DOMODOSSOLA (VB)
VIA NOSERE, 49
TEL: 0324.240333
FAX: 0324.240982
e-mail: comazzi@comazzibus.com
PEC: comazzidomo@legalmail.it



Autoservizi

COMAZZI S.R.L.
www.comazzibus.com



Intertek

**AUTOLINEA
DOMODOSSOLA – VARZO**

ORARIO ANNUALE

	1	3	5	7	9	11	13
	fer	fer	fer	fer	fer	fer	fer
Domodossola FS	6.55	9.20	11.00	12.15	13.35	16.15	18.10
Preglia	7.03	9.26	11.06	12.21	13.41	16.21	18.16
Varzo FS	7.18	9.41	11.21	12.36	13.56	16.36	18.31

	2	4	6	8	10	12	14
	fer	fer	fer	fer	fer	Fer	fer
Varzo FS	7.20	9.43	11.23	12.38	13.58	16.38	18.33
Preglia	7.35	9.58	11.38	12.53	14.13	16.53	18.48
Domodossola FS	7.41	10.04	11.44	12.59	14.19	16.55	18.54

Fer) si effettua nei giorni lavorativi (weekdays)

Ferma anche a Montecrestese (bivio SS33)

Nei giorni di scuola la corsa n. 2 (7.20 da Varzo) fa coincidenza con la corsa Prontobus proveniente da Trasquera



Valle ANTIGORIO


Indicazioni stradali verso la Val Formazza e a **Baceno** girare a sinistra direzione **Devero**. Prendere il biglietto del parcheggio e salire. Ad attendevi la piana dell'alpe Devero. Da qui ci sono diverse escursioni, la più bella è raggiungere **Crampiolo** per ammirare il **Lago delle streghe** e poi proseguire fino alla **diga di Devero o Codelago**.

LAGO DELLE STREGHE

La **leggenda** vuole che un tempo, una **bellissima fanciulla** vivesse qui con la sua famiglia e il suo fidanzato. Aveva tutto ciò che si può desiderare dalla vita, ma qualcosa presto cambiò e il suo **fidanzato rivoltò le sue attenzioni ad un'altra bella fanciulla**, trascurando la sua amata. La fanciulla passava il tempo a piangere disperata ed un giorno **trovò nel bosco una vecchia donna** seduta su un masso a tessere, sentendosi rassicurata da quella presenza e immaginando fosse una strega le si avvicinò e le raccontò la sua storia tra le lacrime. Chiese alla vecchia di fare un incantesimo per far tornare il suo amore da lei e la vecchia, prima di accettare tentò di farla ragionare e la portò con sé nel suo covo, per mostrarle qualcosa. Giunsero ad una grotta dove tante vecchine stavano tessendo immerse nel silenzio e nel buio. C'erano solo due pozze oltre a loro. La fanciulla guardò nella **prima pozza e vide il viso del suo bellissimo amato** che in pochi minuti iniziò ad invecchiare e imbruttirsi, perdendo il caratteristico sorriso ammaliante. La ragazza si spaventò ma riuscì con coraggio a guardare nella **seconda pozza e vide il volto di un bellissimo uomo**, dai folti capelli e gli occhi limpidi, sembrava un dio.

La **strega le stava mostrando due facce dell'amore**: da una parte quello fugace, illuso, degli umani, quello che rapisce ma presto svanisce; dall'altra parte c'era l'amore eterno, potente e sincero, quello degli dei. A lei la scelta. **La ragazza esitò ma scelse l'amore eterno** e di appartenere a quel mondo stregato.

La **pozza esplose** lavando via tutto, lasciando al suo posto solo un **piccolo laghetto dalle acque cristalline**, che ancora oggi viene chiamato Lago delle Streghe, le cui **acque rivelano la verità a chi sa guardare a fondo delle cose**.



LAGO DI CODELAGO




Da **Crampiolo 1.767 metri si raggiunge la diga di Codelago**. Il giro completo del lago è di 8 km, circa 3 ore di cammino ed è uno dei laghi più grandi dell'Ossola. Magnifico e sorprendente!

CROVEO - CALDAIE del DIAVOLO

Non sporgetevi dal ponte: **attenzione al RAMPIGN !**

Su questo ponte e in altri luoghi "pericolosi" (come canali e gole) è legata una leggenda tramandata dagli anziani del paese, forse nata per incutere paura nei bambini.

Si racconta di **un'entità malvagia il "rampign"**, che comparirebbe quando una persona si sporge troppo in avanti su un dirupo e con il suo "rampino" trascina di sotto l'incauto avventore.





Autoservizi

COMAZZI S.R.L.
www.comazzibus.com

**AUTOLINEA DOMODOSSOLA – CASCATA DEL TOCE
ORARIO ESTIVO**

	1	3	5	9	11
	Fer (A)	Gior (A)	Gior (B)	Fer	Gior
DOMODOSSOLA F.S.	8.10	9.25	9.25	12.15	18.20
PREGLIA	8.17	9.32	9.32	12.22	18.27
CREVOLADOSSOLA	8.20	9.35	9.35	12.25	18.30
OIRA	8.24	9.39	9.39	12.29	18.34
PONTEMAGLIO	8.26	9.41	9.41	12.31	18.36
CRODO TERME	8.31	9.46	9.46	12.36	18.41
CRODO PAESE	8.33	9.48	9.48	12.38	18.43
BIVIO VERAMPIO MIRAMONTI	8.35	9.50	9.50	12.40	18.45
BACENO	8.40	9.55	9.55	12.45	18.50
PREMIA	8.45	10.00	10.00	12.50	18.55
PIEDILAGO	8.47	10.02	10.02	12.52	18.57
CADARESE	8.51	10.06	10.06	12.56	19.01
SAN ROCCO	8.52	10.07	10.07	12.57	19.02
PASSO	8.54	10.09	10.09	12.59	19.04
RIVASCO	8.57	10.12	10.12	13.02	19.07
FOPPIANO	9.02	10.17	10.17	13.07	19.12
FONDOVALLE	9.08	10.23	10.23	13.13	19.18
CHIESA	9.10	10.25	10.25	13.15	19.20
SAN MICHELE	9.12	10.27	10.27	13.17	19.22
VALDO	9.13	10.28	10.28	13.18	19.23
PONTE FORMAZZA	9.15	10.30	10.30	13.20	19.25
CASCATA TOCE	9.25	10.40	-----	-----	-----
RIALE	9.29	10.44	-----	-----	-----

(A) si effettua nei mesi di luglio e agosto


(B) si effettua, nel periodo estivo, nei mesi di giugno e settembre

	2	4	6	8	10	12	14
	Fer	Fest	Fer (A)	Fer (B)	Fer (A)	Gior (A)	Gior (B)
RIALE	-----	-----	10.25	-----	-----	16.20	-----
CASCATA DEL TOCE	-----	-----	10.30	-----	-----	16.25	-----
PONTE FORMAZZA	6.40	7.35	10.40	10.40	13.30	16.35	16.35
VALDO	6.41	7.36	10.41	10.41	13.31	16.36	16.36
SAN MICHELE	6.42	7.37	10.42	10.42	13.32	16.37	16.37
CHIESA	6.44	7.39	10.44	10.44	13.34	16.39	16.39
FONDOVALLE	6.46	7.41	10.46	10.46	13.36	16.41	16.41
FOPPIANO	6.52	7.47	10.52	10.52	13.42	16.47	16.47
RIVASCO	6.57	7.52	10.57	10.57	13.47	16.52	16.52
PASSO	7.00	7.55	11.00	11.00	13.50	16.55	16.55
SAN ROCCO	7.02	7.57	11.02	11.02	13.52	16.57	16.57
CADARESE	7.03	7.58	11.03	11.03	13.53	16.58	16.58
PIEDILAGO	7.07	8.02	11.07	11.07	13.57	17.02	17.02
PREMIA	7.09	8.04	11.09	11.09	13.59	17.04	17.04
BACENO	7.14	8.09	11.14	11.14	14.04	17.09	17.09
BIVIO VERAMPIO MIRAMONTI	7.19	8.14	11.19	11.19	14.09	17.14	17.14
CRODO PAESE	7.21	8.16	11.21	11.21	14.11	17.16	17.16
CRODO TERME	7.23	8.18	11.23	11.23	14.13	17.18	17.18
PONTEMAGLIO	7.28	8.23	11.28	11.28	14.18	17.23	17.23
OIRA	7.30	8.25	11.30	11.30	14.20	17.25	17.25
CREVOLADOSSOLA	7.34	8.29	11.34	11.34	14.24	17.29	17.29
PREGLIA	7.37	8.32	11.37	11.37	14.27	17.32	17.32
DOMODOSSOLA F.S.	7.45	8.40	11.45	11.45	14.35	17.40	17.40

(A) si effettua nei mesi di luglio e agosto

(B) si effettua, nel periodo estivo, nei mesi di giugno e settembre

Val FORMAZZA



Appena prima di iniziare a percorrere la galleria elicoidale si entra nella Valle Formazza. A partire dal 1.200 fu una delle principali **colonie Walser**, insieme a quella di **Bosco Gurin** (Svizzera).

Il capoluogo è la frazione di "**Ponte**" con il municipio, la scuola elementare, la latteria, il macellaio, il giornalaio e l'alimentari.

Una piccola comunità di 445 abitanti che cerca di mantenere le antiche tradizioni walser con il loro dialetto, costumi e tradizioni dell'antico popolo montano.

CASCATA DEL TOCE

Con un **salto unico di 142 metri** è considerata la **cascata più alta d'Europa**. Ai piedi della cascata è possibile percorrere un sentiero che porta fino alla cima dove c'è un piccolo balcone in legno dove si può ammirare dall'alto la cascata. Solitamente è aperta solo nei mesi da giugno a settembre, perchè le acque vengono utilizzate per la **produzione di energia elettrica**.

RIALE



Si prosegue in auto e si raggiunge la frazione di "**Riale**" **1.720 m** caratteristico paese Walser con la sua chiesetta, che ancora oggi si celebrano matrimoni. Dietro si può ammirare la diga di Morasco. E' possibile parcheggiare ai piedi della diga e andare sopra per ammirare questo magnifico lago. Si può passeggiare lungo le rive del lago e percorrerlo tutto (1 ora circa).

DIGA di MORASCO



La diga è stata creata negli anni '30 dalla società Edison per generare elettricità per la valle sommergendo il centro abitato di Morasco alla quota di 1.815 metri. **La diga è lunga 525 metri** ed è alta 55 metri. Ha una capacità massima di 17.520.000 m³ di acqua.

DIGA DEI SABBIONI

Dalla diga di Morasco 1.820 m si prosegue verso l'Alpe **Bettelmat** (famosa per l'omonimo formaggio) a 2.112 m, si prende l'indicazione per il rifugio Città di Busto (2.482 m) si percorre la famosa "**Piana dei camosci**" e si raggiunge la **diga dei Sabbioni** (2.643 m) dove si può ammirare la punta dell'Arbora (3.235 m). Dal rifugio Cesare Mores (2.504 m) si scende in direzione lago di Morasco. Un bellissimo anello!



CASCATA DEL TOCE

ORARI ESTATE 2024



APERTURA

DOMENICA
2 GIUGNO
DALLE 10 ALLE 16

CHIUSURA

DOMENICA
29 SETTEMBRE
DALLE 10 ALLE 16

DAL 9 GIUGNO AL 22 SETTEMBRE

DA LUNEDÌ A SABATO
DALLE 11.30 ALLE
13.30

DOMENICA
DALLE 10 ALLE 16

DAL 9 AL 20 AGOSTO

TUTTI I GIORNI
DALLE 10 ALLE 16

APERTURE STRAORDINARIE

SABATO 22 GIUGNO
DALLE 15 ALLE 17

SABATO 13 LUGLIO
DALLE 9 ALLE 17

VENERDÌ 30 AGOSTO
DALLE 8 ALLE 10

MARMITTE dei GIGANTI ORRIDI DI URIEZZO



Durante l'ultima glaciazione, scorrevano innumerevoli torrenti che con il tempo hanno corroso la roccia, generando strette vallate. **Con il ritiro dei ghiacciai**, anche i torrenti si sono ritirati e hanno **lasciato gli Orridi di Urieggio** che si possono visitare a piedi (non c'è acqua ma è umido!).

ORRIDI DI URIEZZO

Orrido Sud è il più spettacolare, lungo circa 200 m e profondo da 20 a 30 metri. Si raggiunge Crodo e poi a destra si gira per **Verampio**. Si lascia l'auto nel parcheggio (ristorante campagna) e si prosegue lungo una strada sterrata, per poi addentrarsi nel bosco. Oppure raggiungere **Premia** prendere le indicazioni per **Cregio** e scendere con l'auto fino alla **chiesa di Santa Lucia**.



MARMITTE DEI GIGANTI

Lungo il corso del Fiume Toce, si osservano caratteristiche forme di **erosione in roccia denominate marmitte dei giganti**.

Si tratta di impressionanti cavità emisferiche o cilindriche scavate nella roccia dalla violenza delle acque di fusione del ghiacciaio.



CHIESA di S.GAUDENZIO

A **Baceno** si può ammirare un monumento nazionale, è uno dei **migliori esempi di architettura romanica in Italia**. Posta su di un sperone roccioso, è arricchita da un pregevole rosone che spicca sulla facciata a capanna e da affreschi cinquecenteschi all'interno.





Val VIGEZZO

Da Domodossola si raggiunge la Val Vigezzo 800 m, chiamata anche "**Valle dei Pittori**" (per la sua antica tradizione di artisti, ritrattisti e paesaggisti), in auto o con il **trenino della "Vigezzina"** che raggiunge Locarno in Svizzera.

SANTA MARIA MAGGIORE

In tutta la valle ci sono 7 comuni ma il più importante è Santa Maria Maggiore famosa non solo per i **mercattini di Natale** durante il ponte dell'Immacolata ma per la **festa dello spazzacamino** che fa arrivare artigiani da tutto il mondo.



MUSEO SPAZZACAMINO

Piccolo museo che racchiude la **storia di bambini** che venivano "**affittati**" durante il periodo invernale per fare questo antico lavoro.



CASA del PROFUMO FEMMINIS

Celebra la nascita e la vera storia dell'Acqua di Colonia.
Percorso sensoriale e ammirazione degli antichi costumi vigezzini.



CRAVEGGIA



Borgo molto piccolo di origine contadina che si è trasformato in un vero e proprio **museo a cielo aperto** con case signorili, pittoreschi camini, decorazioni, affreschi murali e **distesa di tetti in "pioda" ossolana**.

SANTUARIO DI RE



Dedicato alla **Madonna del Sangue** a seguito di un evento miracoloso accaduto nel 1494. Costituito da due edifici, uno del '600 e l'altro del '900 interamente in granito e integrati tra loro da una cupola a quattro torri.

Dal 01/03/2024 al 14/12/2024

DOMODOSSOLA - LOCARNO

[DOMODOSSOLA-LOCARNO] ORARIO VALIDO DAL 10 DICEMBRE 2023 AL 14 DICEMBRE 2024															Rev.0					
Briga		07:22	€C 7:44	€C 8:44	08:22	€C 9:44	€C 10:44	11:22	12:44	13:22	14:41	€C14:44	15:22	€C15:44	16:44	17:22	18:22	19:22	19:44	
Domodossola		07:54	€C 8:12	€C 9:12	09:54	€C10:12	€C11:12	11:54	13:12	13:54	15:08	€C15:12	15:54	€C16:12	17:12	17:54	18:54	19:54	20:12	
Novara			05:46	06:45									13:45	15:15				17:34	18:18	
Domodossola		✂	07:48	†	08:49								✂	15:42	17:14			19:38	20:04	
Milano C.Le				07:25	08:25	09:25						13:25	15:20	15:25	16:25	17:20		18:25		
Milano P. Garibaldi			06:12		07:46	08:25	09:25				11:46		13:46		15:46			17:46		
Domodossola		08:23	09:04	09:59	10:04	11:04					13:59	15:04	15:51	16:43	17:04	17:51	18:04	18:43	19:59	20:04
Genero Treno	R		PE72	PE72	PE72	PE72	RE73	PE72	R		PE72	R	RE73	R	RE73	R	RE73	RE73		
Numero Treno	731	41	43	47	53	157	61	265	69	775	181	287	189	693						
Giorni di Effettuazione	②	G	G	G	G	G	G	G	G	②	G	G	G	③						
Note		Ⓜ	Ⓜ	Ⓜ (P)	Ⓜ (P)	Ⓜ	Ⓜ (P)		Ⓜ	②	Ⓜ (P)		Ⓜ							
Km		②																		
0 Domodossola		7:53	8:26	9:26	10:26	11:26	12:26	13:26	14:04	15:26	②	16:26	17:26	18:26	19:00	20:26				
4 Masera		8:01	8:34	9:34	10:34	11:34	12:34	13:34	14:12	15:34		16:34	17:34	18:34	19:08	H 20:34				
8 Creggio	H	8:06					H 12:39		H 14:17		H 16:39	H 17:39	H 18:39	H 19:13						
12 Trontano		8:12	8:45	9:45	10:45	11:45	12:45	13:45	14:23	15:45		16:45	17:45	18:45	19:21	H 20:45				
16 Verigo	H	8:17					H 12:49		H 14:27		H 16:49	H 17:49	H 18:49	H 19:25						
20 Marone	H	8:23							H 14:34		H 16:55		H 18:55							
24 Coimo																				
28 Orcesco	H	8:30					H 13:03		H 14:41		H 17:03	H 18:03	H 19:03	H 19:39	H 21:03					
32 Druogno		8:34	9:07	10:07	11:07	12:07	13:07	14:07	14:45	16:07		17:07	18:07	19:07	19:43	H 21:07				
36 Buttogno																				
40 S.Maria Maggiore		8:40	9:12	10:12	11:12	12:12	13:12	14:12	14:50	16:12		17:12	18:12	19:12	19:52	H 21:12				
44 Prestinone	H	8:43					H 13:14		H 14:52		H 17:14	H 18:14	H 19:14	H 19:54	H 21:14					
48 Zornasco	H	8:45					H 13:16		H 14:54		H 17:16	H 18:16	H 19:16	H 19:56	H 21:16					
52 Malesco		8:47	9:18	10:18	11:18	12:18	13:18	14:18	14:56	16:18		17:18	18:18	19:18	19:58	H 21:18				
56 Villette																				
60 Re		8:55	9:24	10:24	11:24	12:24	13:24	14:24	15:02	16:24		17:23	18:24	19:23	20:04	H 21:24				
64 Folsogno							H 13:27						H 18:27		H 20:07					
68 Isella-Olgia																				
72 Ribellasca																				
76 Camedo			9:40	10:40	11:40	12:40	13:40	14:40		16:40			18:40		20:21	21:40				
80 Cadanza-Borgnone																				
84 Palagnedra				H 10:43									H 18:43							
88 Verdasio			9:47	10:47									H 18:47						21:48	
92 Corcapolo													H 18:52						21:53	
96 Intragna			9:58	10:58	11:57	12:57	13:59	14:57		16:57			18:58		20:39	21:58				
100 Cavigliano																			22:03	
104 Verscio																			22:04	
108 Tegna																			22:06	
112 Pontebrolla			10:09	11:09	12:09	13:09	14:10	15:09		17:09			19:09		20:51	22:09				
116 S.Martino																			22:12	
120 Solduno																			22:14	
124 Locarno S.Antonio			H 10:14	H 11:14	12:14	13:14	14:15	15:14		17:14		H 19:14		20:56	22:14					
128 Locarno			10:20	11:20	12:20	13:20	14:21	15:20		17:20		19:20		21:02	22:20					
132 Locarno F.F.S.			10:35	11:35	12:35	13:35	14:35	15:35		17:35		19:35		21:15	22:45					
136 Bellinzona			10:55	11:55	12:55	13:55	15:55	15:55		17:55		19:55		21:49	23:19					

Legenda:

- ☐ Fermata solo per scendere Stop on request just to get off the train
- ☐ Fermata solo per salire Stop on request just to get on the train
- G Circola giornalmente Runs daily
- H Fermata a richiesta Stop on request
- (P) Treno Panoramico soggetto a pagamento di Supplemento: € 1,50, CHF 1,50
se effettuato con veicolo non panoramico il supplemento non è richiesto.
Panoramic Train subject to supplementary charge: € 1.50 or CHF 1.50
if the train is not a panoramic train the surcharge is not required
- Ⓜ Divieto di trasporto di biciclette Bikes are not allowed on the train
- ② Circola dal lunedì al venerdì nei giorni feriali con scuole Runs from Monday to Friday on schooldays only
- ③ Circola solo venerdì e domenica Runs on Friday and Sunday

Treno NON GARANTITO in caso di nevicate o di presenza di abbondante neve sul binario.
Train NOT GUARANTEED in case of snowfall or heavy snow on the track
Zug NICHT GARANTIERT bei Schnee oder Schnee auf den Gleisen

In caso di ritardi superiori a 20 minuti, info al numero 0324 24 20 55 o 0324 94 212 oppure consultare il sito www.vigezzinacentovalli.com
 Bei Verspätungen von mehr als 20 Minuten, rufen Sie bitte die Nummer 0324 24 20 55 an oder die Nummer 0324 94 212, oder Konsultieren Sie die Website www.vigezzinacentovalli.com

Dal 01/03/2024 al 14/12/2024

LOCARNO - DOMODOSSOLA

[LOCARNO-DOMODOSSOLA] ORARIO VALIDO DAL 10 DICEMBRE 2023 AL 14 DICEMBRE 2024 Rev.0

Genere Treno	R	R	PE72	PE72	RE73	PE72	PE72	R	PE72	PE72	PE72	RE73	RE73
Numero Treno	714	220	32	34	136	40	54	262	64	72	76	180	690
Giorni di Effettuazione	②	G	G	(P)	G	G	(P)		G	G	G	G	③
Note			ⓧ	ⓧ	ⓧ	ⓧ	ⓧ		ⓧ	ⓧ	ⓧ	ⓧ	ⓧ
Km													
0 Locarno			7:50	8:51	9:51	10:51	12:51		14:51	15:51	16:51	17:50	18:51
1 Locarno S. Antonio			H 7:53	H 8:54	H 9:54					H 15:54	H 16:54	H 17:53	H 18:54
3 Solduno													
3 S. Martino													
4 Pontebrolla			7:58	8:59	9:59	10:59	12:59		14:59	15:59	16:59	17:58	18:59
6 Tegna												H 18:00	H 19:01
7 Verscio			H 8:03									H 18:02	H 19:03
8 Cavigliano												H 18:04	H 19:04
9 Intragna			8:09	9:09	10:09	11:09	13:09		15:09	16:09	17:09	18:09	19:09
11 Corcapolo												H 18:14	
14 Verdasio										H 16:19		H 18:19	H 19:19
16 Palagnedra					H 10:22							H 18:22	
18 Cadanza - Borgnone													
19 Camedo			8:26	9:26	10:26	11:26	13:26		15:26	16:26	17:26	18:26	19:25
19 Ribellasca													
22 Isella - Olgia													
23 Falsogno - Dissimo	②				H 10:38								
27 Re	6:30	7:42	8:42	9:42	10:42	11:42	13:42	15:10	15:42	16:42	17:42	18:42	H 19:40
28 Villette													
30 Malesco	6:36	7:48	8:48	9:48	10:48	11:48	13:48	15:18	15:48	16:48	17:48	18:48	H 19:46
31 Zornasco	H 6:38	H 7:49			H 10:49			H 15:19					H 19:47
32 Prestinone	H 6:40	H 7:51			H 10:51			H 15:21					H 19:49
33 S. Maria Maggiore	6:45	7:55	8:55	9:55	10:55	11:55	13:55	15:25	15:55	16:55	17:55	18:55	H 19:53
34 Buttogno													
36 Druogno	6:50	8:00	9:00	10:00	11:00	12:00	14:00	15:30	16:00	17:00	18:00	19:00	H 20:00
37 Gagnone - Orcesco	H 6:53	H 8:03			H 11:03			H 15:33					H 20:03
39 Coimo													
41 Marone	H 7:00							H 15:41					
43 Verigo	H 7:05	H 8:17			H 11:17			H 15:49					
45 Trontano	7:10	8:22	9:22	10:22	11:22	12:22	14:21	15:53	16:22	17:22	18:22	19:22	H 20:22
47 Creggio	H 7:15	H 8:27			H 11:27			H 15:58					
49 Masera	7:21	8:33	9:33	10:33	11:33	12:33	14:33	16:04	16:33	17:33	18:33	19:33	H 20:33
53 Domodossola	7:27	8:40	9:40	10:40	11:40	12:40	14:40	16:10	16:40	17:40	18:40	19:40	20:40

0 Domodossola	08:01	08:17	08:56	10:01	10:17		12:01	12:56	14:56	16:17	16:56	17:56	18:01	18:56	20:01	20:17	20:56
Milano P. Garibaldi	10:14			12:14			14:14						20:14		22:14		
Milano Centrale	09:40	10:35		11:40				14:35	16:35	17:40	18:37	19:35		20:37		21:40	22:35
Domodossola								12:45	15:45			17:47		18:48			
Novara								14:37	17:40			19:43		20:39			
Domodossola	07:58	08:48	09:48	10:58	12:06	13:15	14:43	16:48	17:48	18:58	19:48	20:58	21:48	22:58	23:48	24:58	25:48
Briga	08:32	09:16	10:14	11:32	12:32	13:16	15:11	17:16	18:16	19:32	20:32	21:48	22:58	23:48	24:58	25:48	26:32

Legenda:

- Fermata solo per scendere / Stop on request just to get off the train
- ▮ Fermata solo per salire / Stop on request just to get on the train
- G Circola giornalmente / Runs daily
- H Fermata a richiesta / Stop on request
- (P) Treno Panoramico soggetto a pagamento di Supplemento: € 1,50, CHF 1,50 / Panoramic Train subject to supplementary charge: € 1.50 or CHF 1.50
se effettuato con veicolo non panoramico il supplemento non è richiesto. / if the train is not a panoramic train the surcharge is not required
- ⓧ Divieto di trasporto di biciclette / Bikes are not allowed on the train
- ② Circola dal lunedì al venerdì nei giorni feriali con scuole / Runs from Monday to Friday on schooldays only
- ③ Circola solo venerdì e domenica / Runs on Friday and Sunday

Treno NON GARANTITO in caso di nevicata o di presenza di abbondante neve sul binario.
Train NOT GUARANTEED in case of snowfall or heavy snow on the track
Zug NICHT GARANTIERT bei Schnee oder Schnee auf den Gleisen

In caso di ritardi superiori a 20 minuti INFO al numero 0324 24 20 55 o 0324 94 212 oppure consultare il sito www.vigezzinacentovalli.com
 Bei Verspätungen von mehr als 20 Minuten, rufen Sie bitte die Nummer 0324 24 20 55 an oder die Nummer 0324 94 212, oder Konsultieren Sie die Website www.vigezzinacentovalli.com

SALECCHIO E I WALSER



Il villaggio di Salecchio, **Saley** in lingua walser, era costituito da: **Salecchio Superiore**, **Salecchio Inferiore** e dai piccoli gruppi di **case di Morando** e **Case Francoli**. L'abitato sorge su un terrazzo soleggiato, a strapiombo sulla Valle Antigorio, dal quale si gode un ampio panorama verso la piana dell'Ossola e verso il massiccio dietro al quale sorge **Bosco Gurin**, un paese di fondazione walser, l'unico di lingua tedesca nel Canton Ticino. La popolazione di Salecchio, come quella di Agaro, non si trovava su una via di passaggio pertanto viveva **segregata dal mondo**, basando la propria economia sulla più assoluta **autosufficienza**, vivendo di pastorizia e **coltivando la terra a segale, orzo, patate, lino e canapa**. I **Salecchiesi** avevano così pochi scambi con gli altri centri abitati che, **l'isolamento nel quale vissero per 700 anni** li portò a mantenere **intatti non solo la lingua ma anche metodi di lavoro e usanze**. L'itinerario ha inizio dalla **frazione Passo, dove c'è un parcheggio** e si percorre la vecchia mulattiera. In alternativa è possibile seguire la strada jeepabile, passando attraverso una breve galleria (si consiglia di munirsi di torcia) oppure a sinistra c'è il sentiero. Arrivati all'abitato di **Salecchio Inferiore** si può ammirare la scuola elementare che fino al 1965 era operativa. Poi prosegue nel bosco verso Salecchio Superiore ci si può fermare al **RIFUGIO ZUM GORA**, che vi propongono piatti gustosi della cucina Ossolana. Il sentiero continua e si raggiunge "**Case Francoli**" e **l'Ape Vova**. A questo punto si può decidere di proseguire e raggiunge **Antillone (in Val Formazza)**, oppure scendere a **Rivasco** per poi raggiungere a piedi il parcheggio del Passo. Tempo: da Passo a Salecchio 2 ore, a Case Francoli 10 minuti, al Vova 10 minuti, a Rivasco 1 ora a scendere.

CASA WALSER



Si trova a Cadarese (verso la Val Formazza) dopo l'albergo Monte Giove sulla sinistra.

Rifugio **ZUM GORA**

Aperto tutti i giorni da giugno a settembre
A ottobre solo nei week-end
Tel. 3465380279



ALPACA E LAMA, si trovano al rifugio.
Possibilità di fare la passeggiata insieme a loro.

I Walser parlano il **Titsch**, una variante del dialetto tedesco meridionale chiamata "**altissimo alemanno**". Le comunità Walser si stabilirono in Piemonte, Valle d'Aosta e Svizzera nel 1.200 Il più antico documento che cita un insediamento Walser risale al 10 maggio **1253** ed è stato redatto nella colonia di **Bosco Gurin**, nel **Canton Ticino**. I walser **erano contadini e allevatori** e necessitavano di un'abitazione in grado di proteggere esseri umani e animali in egual modo: senza il bestiame, la sopravvivenza all'isolamento invernale sarebbe stata estremamente difficile. La **stadel** risponde alle esigenze pratiche dei walser con **un edificio su due livelli isolati l'uno dall'altro**. Il piano più basso, in **pietra**, rappresentava allo stesso tempo **la stalla**, la residenza "di lavoro", il locale della stufa e la cucina: le zone destinate alla vita quotidiana umana, chiamate collettivamente "**wongade**", erano il cuore dello stadel. L'accesso al piano superiore era possibile grazie ad una **scala interna**. Al primo piano si trovava il fienile e le camere da letto all'interno di una struttura interamente lignea, realizzata con assi di larice unite a incastro. Il tetto, dalla struttura portante il legno di larice, era ricoperto da piodè. Il piano superiore e quello inferiore, non si toccano e non condividono pavimento e soffitto, ma sono separati da piccole colonne dalla tipica **forma a fungo**. Queste colonne vengono realizzate con **legno e pietra**: il gambo è costituito da un tronco di legno, mentre il cappello viene ottenuto da un disco di pietra su cui poggia il primo piano. 2 scopi: **isolare il fienile** e la zona notte per evitare l'infiltrazione di umidità e il secondo, invece, era **prevenire l'ingresso dei roditori**, amanti dei fienili e tipici coinquilini di molte strutture rurali.




MONCUCCO

Con un'altezza di quasi 2000 metri, **il Moncucco è la montagna di Domodossola** e dei "**domesi**" che sono molto affezionati perchè la raggiungono in ogni stagione dell'anno. Dalla sua cima si ammira un **panorama davvero unico!**



Il **Moncucco** è facilmente raggiungibile da Domodossola attraversando il bosco con sentieri ben segnalati, fino all'Alpe Lusentino, circa 2 ore. I meno allenati possono approfittare degli impianti di risalita della società **Domobianca 365**, che nei periodi di apertura permettono di salire in seggiovia all'Alpe Casalavera (1.598 metri): da qui è possibile raggiungere la cima del Moncucco con una camminata che prevede circa 300 metri di dislivello. **In inverno più di 20 chilometri di piste innevate** rendono il Moncucco un paradiso per gli appassionati dello sci e dello snowboard.



MAG

- 20** **Higher Pressure**
Dj set @ Lusebar
- 27** **Vertical alpin**
Gara di corsa montagna
Apertura stagione av
- 28** **Michele Maglio
Alessandro Gallo**
Live music @ Lusebar

GIU

- 02** **Why not festival**
Gara di corsa montagna
a Rimbaldello
- 03** **Why not festival**
Live music @ Lusebar

LUG

- 01** **Live music**
Gara di corsa
+ 80's Never Die @Lusebar
- 02** **Gara motociclistica Lugetrial**
Gara di corsa dell'aria/Campo Giovani
in discesa (Lions e Leo)

AGO

- 05** **Stelle e telescopi**
Trekking, osservazione delle stelle,
musica e aperitivo @Skibar
- 06** **Valle degli Orti Fast**
Gara non competitiva di dh
- 14** **Back to the Roots**
Party di ferragosto
Dj set @Baita Motti
- 15** **Festa di ferragosto**
Costinata e live music RF4
@Lusebar

- 04** **Why not festival**
Live music @ Lusebar
- 09** **Valle degli Orti Fast**
Gara non competitiva di dh
- 11** **Medioevo**
2mila8 Volley
- 17** **Monte Moro**
Gara di corsa montagna
Domo Rossa - Lusebar
- 18** **Remember Party**
Gara di corsa montagna
a latine @Lusebar

- 09** **Family**
Giochi e divertimento per
famiglie e bambini
Live music @ Lusebar
- 15** **Karmageddon**
Festival musicale - Dj set

- 20** **Lusenvino**
Evento enogastronomico nei
boschi @Foppiano
- 27** **Volley365**
Torneo beach volley
- 28** **Volley365**
Torneo beach volley

- 24** **Mountain Sound Festival**
La montagna risuonerà come
mai ha fatto prima

- 16** **Altair contro tutti**
Evento Gruppo Altair
- 23** **Campionato Italiano
di Rimbaldello**
Festa del Lago di Casalavera
- 29** **Concerto Raphael Gualazzi**
Live Tour 2023

SET

- 03** **Festa del volo**
Evento dedicato agli amanti
del volo: elicotteri, parapendio,
mongolfiera, modellismo, ...
- 10** **Festa d'autunno**
Giornata dedicata a famiglie e
bambini in memoria della piccola
Matilde Cara
- 16** **End of Summer**
Party di fine stagione
Dj set @ Lusebar
- 18** **Chef in quota**
Cena "stellata" di beneficenza
@ Baita Motti

- 30** **Concerto dei Nomadi**
Sessanta Live Tour 2023

*Presto gli
eventi del
2024*

CENTRALI

PAESAGGI ELETTRICI NELL'OSSOLA DI PORTALUPPI

Conoscere l'Ossola significa amare la natura, le montagne, la sua storia attraverso un percorso ideale che collega le valli Formazza, Antigorio e Divedro lungo lo scorrere del fiume Toce.

Il filo conduttore è l'ACQUA e la sua forza. Le centrali idroelettriche sono edifici maestosi, ma armoniosamente inseriti nell'ambiente circostante grazie al suo "gioco sapiente" con pietre locali.

PIERO PORTALUPPI

L'architetto è Piero PORTALUPPI (**Milano 1888 - Magenta 1967**) che nel 1912 si laurea al Politecnico di Milano e inizia a collaborare con Ettore Conti (figura di primo piano dell'imprenditoria elettrica italiana) per il quale progetta numerosi centrali idroelettriche: Verampio (1912-1917), Fraz Valdo di Formazza (1920-1923), Crevoladossola (1923-1924), Cadarese (1925-1929).



CENTRALE DI CREVOLADOSSOLA

Capolavoro architettonico in **stile Decò** che mantiene la fusione di stili ma si stacca dall'imitazione della natura per favorire geometrie più semplici anche se monumentali. **Il bugnato** (blocchi di pietra sovrapposti con geometria sfalsata) forma trame a losone.



CENTRALE DI CADARESE

L'impianto è il più vasto ed è l'ultimo realizzato da Portaluppi. Le pietre sono utilizzate con genialità e innovazione. L'edificio della centrale e la casa del direttore sono integrati attraverso un giardino con aiuole e fontane che richiamano cuspidi e guizzi di geometrie "elettriche". Da notare le **mensole con saette** che reggono le lampade sugli angoli della centrale, i finti balconi in stile walser, le cornici di serizzo sui portoni, i camini della casa del direttore con l'elaborata meridiana dipinta.



CENTRALE DI VERAMPIO

L'edificio ha l'aspetto di un **castello neomedievale**, con torri, aperture ogivali, scudi di pietra, finte caditoie, balconi su beccatelli e bifore, per rappresentare il "feudo" e la forza energetica della committenza. La pietra della valle gioca un ruolo fondamentale: il **bugnato in serizzo** e **granito bianco** rafforza l'aspetto "solenne" della struttura. Da notare la **torre con l'orologio** (tutt'ora funzionante), l'ingresso carrozzabile attraverso la "terrazza rialzata" che ricorda un ponte levatoio.



TERME


La valle OSSOLA ospita 2 importanti stabilimenti termali: **le Terme di Bognanco e di Premia** con piscine in cui è possibile tuffarsi in estate e in inverno nelle acque naturalmente calde, godendo di tutti i benefici terapeutici.

TERME DI BOGNANCO

Le terme di Bognanco, con 150 anni di gloriosa storia idropinica (interno del corpo), aggiungono la possibilità della cura dell'esterno del corpo con piscina, sauna, bagno turco, doccia emozionale e la "SpaStream" o "Massaggio ad acqua" un'apparecchiatura ad alta tecnologia in grado di replicare e sostituire, attraverso la gestione elettronica dei 1.200 punti d'acqua, gli stessi movimenti e benefici operati dalle mani di un massaggiatore esperto. E' a disposizione la sorgente dell'acqua **Lindos**, la migliore alleata per il reintegro dei sali minerali. La stazione di cura si trova a 700 metri dal livello del mare e dista soli 7 km da Domodossola.

Per gli ospiti del **Bed & Breakfast Tiffany** **SCONTO 10% su TERME, PISCINE E CENTRO BENESSERE.**

www.termedibognanco.it Tel. 0324 234137



TERME DI PREMIA

Il centro termale "**Premia Terme**" nasce nel cuore delle montagne e della natura alpina dell'Alta Val d'Ossola. Nel caratteristico **borgo di Cadarese di Premia**, l'acqua termale sgorga naturalmente dal sottosuolo ad una **temperatura di circa 42°** e racchiude in sé importanti proprietà terapeutiche e idratanti. Il centro termale è composto da un'**area termale** interna ed esterna, un **centro benessere** con saune e bagni turchi ed un'**area massaggi** con una ricca scelta di trattamenti rilassanti.

Benessere per tutta la famiglia! Nelle vasche interne, grazie ai lettini e getti idromassaggio, al percorso vascolare e alla piscina dedicata ai più piccoli, si può assaporare il calore termale con una vista mozzafiato sulle imponenti montagne che incorniciano la valle.

Le **piscine esterne** sono un vero tuffo nella natura, idromassaggi e musica sott'acqua creano un piacevole relax sotto il sole estivo o tra i vapori delle acque termali nelle fredde giornate invernali. L'area del centro benessere (a partire dai 14 anni di età) è un percorso rigenerante ed estremamente rilassante tra diverse tipologie di saune, bagni turchi, docce emozionali e vasche di reazione per rinfrescare e tonificare il corpo. Il percorso benessere può essere completato con massaggi o trattamenti estetici, inoltre sono indicate a livello medico per le **affezioni dell'apparato respiratorio** attraverso aerosol e inalazioni.

www.premiaterme.com Tel. 0324 617210

SVIZZERA

A Domodossola ci sono n. 2 stazioni ferroviarie: **INTERNAZIONALE** con treni per l'Italia (Milano, Torino) e per la **Svizzera verso il "Vallese"** attraversando la galleria del **Passo del Sempione** con le compagnie SBB o BLS (Treno verde delle Alpi) e la **VIGIZZINA** che raggiunge Locarno nel **canton "Ticino"**.

VIGIZZINA

L'emozionante itinerario che unisce Domodossola a Locarno (in Svizzera sul Lago Maggiore) passando per Santa Maria Maggiore e Re, percorrendo la strada delle **"Centovalli"**. Il trenino è bello da fare in tutte le stagioni dell'anno! Nacque nei primi anni del Novecento grazie a iniziative italo-elvetiche. L'inaugurazione ufficiale della linea avvenne il **25 novembre del 1923**.

Nel corso dei decenni la Ferrovia Vigezzina-Centovalli ha continuato a innovarsi accrescendo sempre più la propria vocazione di ferrovia turistica.

Il percorso si sviluppa lungo **52 chilometri costellati da 83 ponti e 31 gallerie** e immersi nella natura più autentica, offrendo ai passeggeri un **viaggio lento** ed emozionante tra Italia e Svizzera.



TRENO VERDE DELLE ALPI

Scoprire la Svizzera attraverso gli scenari più affascinanti. La prima attrazione comincia già in stazione con il Trenino Verde delle Alpi (**Linea del Lötschberger**), con grandi finestrini panoramici e un equipaggiamento moderno. Un nuovo modo di viaggiare, lungo la linea che **da Domodossola arriva a Berna** in un susseguirsi di panorami sempre differenti.

Si attraversa la **galleria del Sempione** (19,8 km da Iselle a Briga) **inaugurata il 19 maggio 1906** collega l'Italia e la Svizzera. A Iselle è possibile **caricare la propria auto sul treno** (soprattutto quando c'è neve al Passo). Lungo il tragitto offre una serie di escursioni abbinabili al trasporto ferroviario che renderanno unica la vostra esperienza. Nel cuore delle Alpi passando dalle prospettive della **valle del Rodano** nel Vallese per poi entrare nell'**Oberland Bernese** dove lambirete le acque del **lago di Thun** con lo scenario dei monti dello **Jungfrau** come sfondo, in poco tempo poi arriverete a Berna, patrimonio Unesco e città ricca di cultura e storia.

Berna è la capitale della Svizzera e nei suoi dintorni ci sono moltissime cose da scoprire, come la **Torre dell'Orologio (Zytglogge)**, il **Palazzo federale**, il **Parco zoologico**. Tutte mete che devono assolutamente figurare nella lista dei luoghi d'interesse da visitare. Altra cittadina da visitare è **Thun** che è la **porta d'ingresso all'Oberland bernese** e sorge all'estremità nordoccidentale del lago di Thun. L'emblema della città è l'imponente **castello di Thun** con la torre edificata fra il 1180 e il 1190 che oggi sovrasta maestosamente il centro storico.

TRENO VERDE DELLE ALPI

dal 10/12/2023 al 14/12/2024

Domodossola - Berna

		RE	RE	RE	RE	RE	RE	RE	RE	RE	RE	RE	RE	RE	RE	RE	RE
Domodossola	pt	05.58	ⓐ 06.58	07.58		09.58		ⓐ 11.58		13.58		15.58		17.58	ⓐ 18.58	19.58	22.58
Preglia	pt	06.02	07.02	08.02		10.02		12.02		14.02		16.02		ⓐ 18.02	19.02	20.02	23.02
Varzo	pt	06.08	07.08	08.08		10.08		12.08		14.08		16.08		18.08	19.08	20.08	23.08
Iselle	ar	06.15	07.15	08.15		10.15		12.15		14.15		16.15		18.15	19.15	20.15	23.15
	pt	06.16	07.16	08.16		10.16		12.16		14.16		16.16		18.16	19.16	20.16	23.16
Brig	ar	06.33	ⓐ 07.33	08.33		10.33		ⓐ 12.33		14.33		16.33		18.33	ⓐ 19.33	20.33	23.33
	pt	06.36	07.36	08.36	09.34	10.36	11.34	12.36	13.34	14.36	15.34	16.36	17.34	18.36	19.36	20.36	
Eggerberg x	pt	06.42	07.42	08.42	09.41	10.42	11.41	12.42	13.41	14.42	15.41	16.42	17.41	18.42	19.42	20.42	
Ausserberg	pt	06.47	07.47	08.47	09.45	10.47	11.45	12.47	13.45	14.47	15.45	16.47	17.45	18.47	19.47	20.47	
Hohntenn x	pt	l	ⓐ 07.53	l	09.53	l	11.53	l	13.53	l	15.53	l	17.53	l	ⓐ 19.53	l	
Goppenstein	ar	06.59	07.59	08.59	09.59	10.59	11.59	12.59	13.59	14.59	15.59	16.59	17.59	18.59	19.59	20.59	
	pt	07.00	08.00	09.00	10.00	11.00	12.00	13.00	14.00	15.00	16.00	17.00	18.00	19.00	20.00	21.00	
Kandersteg	ar	07.14	08.14	09.14	10.14	11.14	12.14	13.14	14.14	15.14	16.14	17.14	18.14	19.14	20.14	21.14	
	pt	07.15	08.15	09.15	10.15	11.15	12.15	13.15	14.15	15.15	16.15	17.15	18.15	19.15	20.15	21.15	
Frutigen	ar	07.30	08.30	09.30	10.30	11.30	12.30	13.30	14.30	15.30	16.30	17.30	18.30	19.30	20.30	21.30	
	pt	07.31	08.31	09.31	10.31	11.31	12.31	13.31	14.31	15.31	16.31	17.31	18.31	19.31	20.31	21.31	
Reichenbach	pt	07.35	08.35	09.35	10.35	11.35	12.35	13.35	14.35	15.35	16.35	17.35	18.35	19.35	20.35	21.35	
Mülenen x	pt	07.37	08.37	09.37	10.37	11.37	12.37	13.37	14.37	15.37	16.37	17.37	18.37	19.37	20.37	21.37	
Spiez ⚠	ar	07.44	08.44	09.44	10.44	11.44	12.44	13.44	14.44	15.44	16.44	17.44	18.44	19.44	20.44	21.44	
	pt	07.50	08.50	09.50	10.50	11.50	12.50	13.50	14.50	15.50	16.50	17.50	18.50				
Thun ⚠	ar	07.58	08.58	09.58	10.58	11.58	12.58	13.58	14.58	15.58	16.58	17.58	18.58				
	pt	07.59	08.59	09.59	10.59	11.59	12.59	13.59	14.59	15.59	16.59	17.59	18.59				
Münsingen	ar	08.08	09.08	10.08	11.08	12.08	13.08	14.08	15.08	16.08	17.08	18.08	19.08				
	pt	08.09	09.09	10.09	11.09	12.09	13.09	14.09	15.09	16.09	17.09	18.09	19.09				
Bern	ar	08.21	09.21	10.21	11.21	12.21	13.21	14.21	15.21	16.21	17.21	18.21	19.21				

Berna - Domodossola

		RE	RE	RE	RE	RE	RE	RE	RE	RE	RE	RE	RE	RE	RE	RE	RE	
Bern	pt		06.39	07.39	08.39	09.39	10.39	11.39	12.39	13.39	14.39	15.39	16.39	17.39	18.39	19.39		
Münsingen	ar		06.50	07.50	08.50	09.50	10.50	11.50	12.50	13.50	14.50	15.50	16.50	17.50	18.50	19.50		
	pt		06.51	07.51	08.51	09.51	10.51	11.51	12.51	13.51	14.51	15.51	16.51	17.51	18.51	19.51		
Thun ⚠	ar		06.59	07.59	08.59	09.59	10.59	11.59	12.59	13.59	14.59	15.59	16.59	17.59	18.59	19.59		
	pt		07.01	08.01	09.01	10.01	11.01	12.01	13.01	14.01	15.01	16.01	17.01	18.01	19.01	20.01		
Spiez ⚠	ar		07.10	08.10	09.10	10.10	11.10	12.10	13.10	14.10	15.10	16.10	17.10	18.10	19.10	20.10		
	pt	06.12	07.12	08.12	09.12	10.12	11.12	12.12	13.12	14.12	15.12	16.12	17.12	18.12	19.12	20.12	21.12	22.12
Mülenen x	pt	06.17	07.17	08.17	09.17	10.17	11.17	12.17	13.17	14.17	15.17	16.17	17.17	18.17	19.17	20.17	21.17	22.17
Reichenbach	pt	06.19	07.19	08.19	09.19	10.19	11.19	12.19	13.19	14.19	15.19	16.19	17.19	18.19	19.19	20.19	21.19	22.19
Frutigen	ar	06.23	07.23	08.23	09.23	10.23	11.23	12.23	13.23	14.23	15.23	16.23	17.23	18.23	19.23	20.23	21.23	22.23
	pt	06.24	07.24	08.24	09.24	10.24	11.24	12.24	13.24	14.24	15.24	16.24	17.24	18.24	19.24	20.24	21.24	22.24
Kandersteg	ar	06.39	07.39	08.39	09.39	10.39	11.39	12.39	13.39	14.39	15.39	16.39	17.39	18.39	19.39	20.39	21.39	22.39
	pt	06.40	07.40	08.40	09.40	10.40	11.40	12.40	13.40	14.40	15.40	16.40	17.40	18.40	19.40	20.40	21.40	22.40
Goppenstein	ar	06.53	07.53	08.53	09.53	10.53	11.53	12.53	13.53	14.53	15.53	16.53	17.53	18.53	19.53	20.53	21.53	22.53
	pt	06.54	07.54	08.54	09.54	10.54	11.54	12.54	13.54	14.54	15.54	16.54	17.54	18.54	19.54	20.54	21.54	22.54
Hohntenn x	pt	l	07.59	08.59	09.59	10.59	11.59	l	13.59	l	15.59	l	ⓐ 17.59	l	19.59	20.59	l	22.59
Ausserberg	pt	07.05	08.05	09.05	10.05	11.05	12.05	13.05	14.05	15.05	16.05	17.05	18.05	19.05	20.05	21.05	22.05	23.05
Eggerberg x	pt	07.08	08.08	l	10.08	l	12.08	13.08	14.08	15.08	16.08	17.08	18.08	19.08	20.08	21.08	22.08	23.08
Brig	ar	07.19	08.21	09.19	10.21	11.19	12.21	13.19	14.21	15.19	16.21	17.19	18.19	19.19	20.21	21.21	22.19	23.21
	pt	07.22		09.22		ⓐ 11.22		13.22		15.22		17.22	ⓐ 18.22	19.22			22.22	00.22
Iselle	ar	07.35		09.35		11.35		13.35		15.35		17.35	18.35	19.35			22.35	00.35
	pt	07.36		09.36		11.36		13.36		15.36		17.36	18.36	19.36			22.36	00.36
Varzo	pt	07.41		09.41		11.41		13.41		15.41		17.41	18.41	19.41			22.41	00.41
Preglia	pt	07.48		09.48		11.48		13.48		15.48		ⓐ 17.48	18.48	19.48			22.48	00.48
Domodossola	ar	07.54		09.54		ⓐ 11.54		13.54		15.54		17.54	ⓐ 18.54	19.54			22.54	00.54

Tutti i collegamenti

bls.ch/orario
Orario soggetto a modifiche, si prega di controllare l'orario online.

Acquistate i vostri biglietti comodamente online:

La consultazione degli orari e l'acquisto di biglietti non sono mai stati così facili. Tutte le consultazioni degli orari vengono memorizzate e sono richiamabili in qualsiasi momento con un clic.

bls.ch/treninoverde

Legenda

- ⓐ Solo sabato, domenica e giorni festivi generali
- ⓑ Lunedì-venerdì
- ⓐ Solo mercoledì-domenica
- † Non circola giornalmente
- l Non si ferma in questa stazione
- x Fermata su richiesta
- ⚠ A Thun e Spiez è possibile collegarsi al servizio di battelli. L'imbarcatore di Thun si trova a 5 minuti a piedi e quello di Spiez a 20 minuti a piedi.

—— Itinerario 1 ——

Domodossola - Berna

Partenza dalla città di Domodossola con il Treno Verde delle Alpi alle ore **7:58** e arrivo a Berna alle ore **10:21**. Visita del centro storico della città, che dal 1983 fa parte del patrimonio mondiale dell'UNESCO con i suoi meravigliosi edifici in pietra arenaria, 6 km di portici e vicoli sono un'altra meraviglia di Berna. Rientro con il Trenino Verde delle Alpi da Berna alle ore **15:39** e arrivo a Domodossola alle ore **17:54**.

—— Itinerario 2 ——

Domodossola - Berna - Spiez - Thun (battello)

Partenza in Treno Verde da Domodossola alle ore **7:58** (oppure **9:58**) e arrivo a Berna ore **10:21** (oppure **12:21**). Visita del centro storico della città patrimonio mondiale UNESCO. Partenza in Treno verde da Berna alle ore **14:39** e arrivo a Spiez alle ore **15:10**.

20 minuti a piedi per raggiungere il lago e imbarco sul battello alle **15:32** e arrivo a Thun alle **16:20**. Visita del suo centro storico medievale con il suo maestoso castello. Rientro a Domodossola con il trenino dalla stazione di Thun alle ore **18:01** (oppure alle ore **17:01 solo da lunedì a venerdì**) e arrivo a Domodossola alle ore **19:54**.

—— Itinerario 3 ——

Domodossola - Berna - Thun - Spiez (Treno)

Partenza in Treno Verde da Domodossola alle ore **7:58** e arrivo a Berna alle ore **10:21**. Visita del centro storico della città di Berna, patrimonio mondiale UNESCO. Partenza in Treno Verde da Berna alle ore **12:39** e arrivo a Thun alle ore **12:59**. Visita della cittadina e partenza con il Trenino alle **14:59** alla volta di Spiez con arrivo alle ore **15:10**. Visita del centro storico di Spiez. Dal Lago alla stazione ci vogliono 20 minuti a piedi. Partenza in treno Verde alle ore **18:12** (oppure **17:12 solo da lunedì a venerdì**) e rientro a Domodossola alle ore **19:54**.



CASTELLO VISCONTEO di Vogogna

ORARI DI APERTURA

da metà giugno a metà settembre **10.00-18.00**
tutti i giorni

da metà settembre a metà giugno **10.00-17.00**
sabato/domenica/festivi e ponti

verificare i giorni esatti di metà mese su www.castellodivogogna.it

TARIFFE

Intero	€ 5,00
Ridotto (Soci Touring Club/Fai/Studenti Gruppi superiori a 10 persone)	€ 4,00
Gruppi scolastici	€ 3,00
Residenti e Abbonamento Musei Piemonte e Valle d'Aosta	Gratuito

ACCESSO

Via Castello n. 9, 28805 VOGOGNA

E' possibile accedere alla struttura tramite le scalinate di **Via Castello** o **Via San Martino** (3 min a piedi dal centro storico) oppure con l'**Ascensore Panoramico** in Vicolo Visconti.
(verificare l'apertura dell'ascensore contattando la struttura)



INFO



Le **visite guidate** sono su prenotazione per min 5 e max 20 persone e avranno un costo aggiuntivo sul biglietto d'ingresso alla struttura.

E' possibile prenotare l'ingresso al castello (con eventuale visita guidata) **al di fuori dai giorni e dagli orari di apertura indicati** per gruppi superiori alle 10 persone.

CONTATTI

+39 351 75 78 688

+39 0324 34 72 17

castellodivogogna@gmail.com

www.castellodivogogna.it

Segui gli aggiornamenti e gli eventi su:

[f](#) Castello di Vogogna [@castellodivogogna](#)



Associazione Culturale Ossola Inferiore
info@acoivogogna.org
www.acoivogogna.org





Sabato 20 maggio, ore 17
Località Cascine - Malesco, Valle Loana
Guelagueta

Domenica 28 maggio, ore 11.30
Lago delle Fate - Macugnaga, Valle Anzasca
Talamh

Domenica 18 giugno, ore 17
Pian d'Arla (1300 m) - Aurano, Parco Nazionale Val Grande
Arsunàcanta

Domenica 9 luglio, ore 11.30
Alpe Bertogna (584 m) - Omegna, Val Corciera
Village H

Domenica 16 luglio, ore 11.30
Alpe Deccia (1610 m) - Crodo, Valle Antigorio
Twinpeas

Domenica 23 luglio, ore 11.30
Alpe Solcio. Rifugio Crosta (1751 m) - Varzo, Valle Divedro
Banfi Bazzari Casucci Band

Sabato 5 agosto, ore 11.30
Passo San Giacomo (2313 m) - Valle Formazza
Musiche selvagge

Venerdì 8 agosto, ore 11.30
Rifugio (1200 m) - Villette/Craveggia, Valle Vigezzo
Banda Osiris

20 agosto, ore 11.30
Belvedere (820 m) - Quarna Sopra
2° Raduno Insieme con the Alphorns & Special Guest Lisa Stoll

Domenica 1 settembre, ore 11.30
Rifugio "Cristina" (1490 m) - Valle Antrona
On the rocks and the glaciers

Domenica 24 settembre, ore 11.30
San Salvatore (815 m) - Premeno (Verbano)
Sonia Schiavone Quartet

**Tutti i concerti
sono gratuiti**

Musica in quota

maggio - settembre 2023

Presto gli eventi del 2024



è sostenuta da:



www.musicainquota.it

**SERVIZI
TURISTICI**

AUTOLINEE

**NOLEGGIO
AUTOBUS**

SEDE:
28021 BORGOMANERO (NO)
VIA SIMONOTTI, 35
CASELLA POSTALE 64
TEL: 0322.844862
FAX: 0322.846465
e-mail
comazziborgo@comazzibus.com
PEC: comazziborgo@legalmail.it
FILIALE:
28845 DOMODOSSOLA (VB)
VIA NOSERE, 49
TEL: 0324.240333
FAX: 0324.240982
e-mail: comazzi@comazzibus.com
PEC: comazzidomo@legalmail.it



Autoservizi

COMAZZI S.R.L.
www.comazzibus.com



Intertek

ORARIO AUTOLINEA DOMODOSSOLA – MALPENSA

	Gior	Gior	Gior	Gior	Gior	Gior	Gior
Domodossola FS p	6.00	8.35	9.35	11.35	13.25	16.25	19.35
Vogogna/Piedimulera	6.13	8.48	9.48	11.48	13.38	16.38	19.48
Gravellona Toce	6.30	9.05	10.05	12.05	13.55	16.55	20.05
Malpensa	7.20	10.00	11.00	13.00	14.50	17.50	20.50

	Gior	Gior	Gior	Gior	Gior	Gior	Gior
Malpensa T1	7.20	10.00	11.00	13.00	14.50	17.50	20.50
Malpensa T2	7.25	10.05	11.05	13.05	14.55	17.55	20.55
Gravellona Toce	8.10	10.55	11.55	13.55	15.45	18.45	21.35
Vogogna/Piedimulera	8.27	11.12	12.12	14.12	16.02	19.02	21.52
Domodossola FS a	8.40	11.25	12.25	14.25	16.15	19.15	22.05

Gior: si effettua tutti i giorni escluso il giorno di Natale (daily except Christmas Day)

Il servizio si effettua **solo su prenotazione.**

La prenotazione va effettuata, online, **sul sito internet www.comazzialibus.com**

Per informazioni consultare il sito internet **www.comazzialibus.com**

Gli orari sono tassativi. **Non sarà possibile attendere eventuali ritardatari.**

La tariffa per la tratta Domodossola/Vogogna/Piedimulera – Malpensa è di 17,00 €

La tariffa per la tratta Gravellona Toce – Malpensa è di 14,00 €



LAGO MERGOZZO

Un angolo di pace dalle acque pulite, dove si fa il bagno e si affaccia la graziosa cittadina di **Mergozzo**. La lunghezza massima del bacino è di circa 2,5 km, la larghezza di 1 km, mentre la circonferenza misura circa 6 km. **La profondità massima delle acque è di 74 metri**, per un volume totale d'acqua di 90 milioni metri cubi.

MARMO DI CANDOGLIA

Le vicine cave di marmo di Candoglia forniscono, da oltre sei secoli, il **pregiato marmo per la costruzione del Duomo di Milano**. Un storia iniziata nel 1387 quando Gian Galeazzo Visconti concesse l'utilizzo delle cave di Candoglia alla Veneranda Fabbrica del Duomo. <https://www.duomomilano.it/it/>



LINEA CADORNA



Si parcheggia a **Migiandone** nel piazzale, dove un cannone, posto all'inizio della strada militare, testimonia la presenza di strutture fortificate. Seguendo la **strada militare**, che sale con pendenza costante, s'incontrano le prime trincee, le gallerie d'accesso alle trincee e alle postazioni per mitragliatrici, fino ad arrivare al "Forte di Bara" postazione fortificata che doveva ospitare diversi cannoni. Il sentiero porta fino a Ornavasso.

CICLOVIA del TOCE



Per chi ama la bicicletta, ci sono diversi percorsi da fare, tra i quali la pista ciclabile "Ciclovia del Toce" con partenza da Domodossola, passando per **Vogogna** (uno dei borghi più belli d'Italia) e raggiungendo Mergozzo. Da qui si può continuare e raggiungere **Fondotoce e ammirare i suoi canneti**.

MONTORFANO

La montagna è lo **spartiacque** fra Verbanò, Cusio ed Ossola; rappresenta inoltre il termine fra Val Corcera e Val Grande, in quanto si presume che originariamente il Montorfano fosse in un unico sistema assieme al Mottarone. Da Mergozzo si prende il "sentiero azzurro" che percorre il versante nord alto 794 metri. Il percorso si snoda piacevole con andamento graduale, quasi sempre a vista sulla acque del lago.





LAGO MAGGIORE

Il Lago Maggiore o **Verbano** è piemontese, lombardo e per una piccola parte svizzero. Ha un perimetro di 170 km e il volume d'acqua contenuto è pari a 37,5 miliardi di m³ con un tempo teorico di **ricambio pari a circa 4 anni**. I paesi che si affacciano sul lago sono molteplici con caratteristiche differenti.

STRESA e sconto 10% sulla navigazione

Considerata da sempre la "perla" del Lago con le sue Isole Borromeo che si possono raggiungere in pochi minuti con battelli e motoscafi.


Il Bed & Breakfast Tiffany ha lo sconto del 10 % sul servizio di NAVIGAZIONE sul lago Maggiore.

Collaboro con il consorzio dei motoscafi **STRESATOURS**.

Per avere lo **SCONTO** chiedi a **MICHELA** che ti prenota la tua gita sin barca !

VILLA TARANTO

Attrazione floreale per eccellenza del Lago Maggiore, racchiusi in un parco di 16 ettari, i giardini offrono ai visitatori 20.000 piante di valenza botanica, **80.000 bulbose** in fiore e oltre 15.000 piantine di bordura che colorano le numerose aiuole. Da marzo a ottobre si alterna la fioritura di: camelie, rododendri, tulipani, azalee, dahilie, ecc. Spettacoli vasche di ninfee e victoria amazzonica.



VILLA PALLAVICINO

E' esteso su un'area di 20 ettari tra viali fioriti, alberi secolari e un meraviglioso giardino botanico. Attrazione principale del parco sono gli animali: **più di 40 specie di mammiferi** e uccelli esotici che vivono in spazi naturali. Attrezzato parco giochi per bambini.

Bed & Breakfast Tiffany a Domodossola _ Tel. +39 3476609625 Michela

ISOLE BORROMEIO

Le isole furono trasformate tra il 1500 e 1600 ad opera della nobile famiglia Borromeo.

Isola BELLA: monumentale **palazzo Barocco** ospita, nei lussuosi saloni, un patrimonio inestimabile di opere d'arte ed è affiancato da un lussureggiante **giardino barocco all'italiana**, disposto su terrazze, ricco di fiori e rare piante esotiche.

Isola MADRE: palazzo cinquecentesco in un incanto **giardino all'inglese**.

Isola PESCATORI: spettacolare intreccio di pittoreschi vicoli delle caratteristiche case bianche, così chiamata per sottolineare l'occupazione tradizionale cui sono dediti gli abitanti. Gioiello dell'Isola è la splendida **chiesa di San Vittore** che conserva un'abside dell'VI secolo.



EREMO di SANTA CATERINA

L'Eremo si può raggiungere dal lago con partenza da Stresa e fare **80 scalini per raggiungere il santuario**. Oppure si raggiunge in auto Leggino (VA) e si scende da una panoramica scala di 268 gradini. Si può comodamente raggiungere anche per mezzo dell'ascensore con accesso nei pressi del parcheggio. L'eremo di Santa Caterina del Sasso, una delle architetture religiose più ricche di storia e sacralità del nostro territorio, non ha barriere di nessun tipo, tanto meno architettoniche.

LAGO D'ORTA



Il **Lago d' Orta, o Cusio**, è situato a ovest del Lago Maggiore: si tratta di quello più ad occidente fra i laghi prealpini del Nord-Italia, situato interamente in Piemonte.

ORTA e ISOLA DI S. GIULIO

Magica è l'atmosfera che si respira nel **borgo medioevale** di Orta, uno dei **borghi più belli d'Italia**. Ricca di testimonianze del passato con i suoi palazzi, chiese barocche e antiche torri. A pochi minuti di battello **l'Isola di San Giulio** con la sua basilica romanica, simbolo mistico di tutto il lago. Nel convento vivono ancora oggi le **suore di clausura**.



PADRE PIO

Sono **trascorsi 24 anni**, da quando **l'immagine di PADRE PIO è apparsa nella nicchia**, all'ultimo piano di Palazzo Gippini, gli esperti di chimica che vennero a fare le analisi, dissero che si trattava di una semplice macchia, e dopo un anno sarebbe sparito tutto. Ora questo muro è una tappa per i pellegrini



SACRO MONTE di ORTA

Venti cappelle immerse nella natura illustrano con sculture e pitture gli episodi della vita di San Francesco, distribuite lungo un percorso che si snoda sulla cima del monte, aprendo spettacolari vedute sul lago e sull'isola di San Giulio. Le statue e i dipinti del Sacro Monte compongono scene di grande realismo, dove le atmosfere intime e naturali tipiche dell'arte lombarda di primo Seicento si combinano con la vivace teatralità barocca di fine secolo.



SANTUARIO MADONNA DEL SASSO

Il complesso, costituito dalla chiesa, torre campanaria e casa eremitale, fu costruito nella prima metà del 1700 su di uno sperone roccioso che costituisce un punto panoramico d'eccezione per abbracciare, con uno solo sguardo, tutto il lago d'Orta e i monti della riviera orientale.



GIOIELLI

Gli "**Ori Ossolani**" sono gioielli unici di forte personalità e distinzione che raccontano una storia antica piena di significati. Esatte riproduzioni del 1700 e 1800 realizzati con stampi antichi di proprietà ed eseguiti a mano, in oro rosso, bianco e giallo (750%) impreziositi da brillanti, pietre preziose e smalti.

La **FEDE OSSONA** è il gioiello che rappresenta le nostre origini...
ogni simbolo ha un proprio significato:

La Stella Alpina

fiore dei nostri monti che con il suo significato di purezza rappresenta il legame con la montagna e con la natura che ci circonda

Il Grano Saraceno

come segno di abbondanza e prosperità

I Nastri Intrecciati

rappresentano le perpetuità nell'unione e sono il simbolo dei nostri legami con le persone a cui teniamo

Le Mezze Sfere

sono un augurio di fecondità e benessere



Gioielleria BRIZIO

Via Briona 14, Domodossola
Tel. 0324 242753



LA CREDENZA

Prodotti tipici OSSOLANI in vendita alla Reception
Typical products of Ossola on sale at Reception
Typische Produkte von Ossola Verkauf an der Rezeption
Produits typiques d'Ossola en vente à la Réception



IDEA REGALO DA PORTARE A CASA!

ARTIGIANATO A CENTIMETRO ZERO!

Al Bed & Breakfast Tiffany ci mettiamo passione in tutto quello che facciamo...!!!

Se vedete del **legno** sicuramente è opera di **MAURO**, il mio compagno di vita, che oltre a lavorare nelle centrali idroelettriche, fare l'allenatore di sci di fondo per i bambini è un bravo artigiano **falegname!**



VACANZE SICURE



Tel. +39 3476609625

Una vacanza in montagna è natura, piacere, relax!
Le escursioni all'aperto sono il cuore
di questa estate!

Appartamento
sanificato e disinfettato
con prodotti certificati

Self check-in WhatsApp

Disinfettiamo corrimano
scale e maniglie porte
più volte al giorno

All'ingresso e alla reception
postazioni per
disinfettare le mani

Scelta del proprio guanciaie
sanificato e imbustato con
disinfettante certificato

Chiavi e portachiavi
disinfettati con alcol 90°
e imbustati

Colazione servita in giardino.
Piccoli mini buffet sul proprio tavolo.
I prodotti freschi come torte, uova, salumi e formaggi
vengono serviti al momento.

PRIMA DI ANDARE VIA...

Esperienza in OSSOLA
Experience in Ossola

*Ricordati un selfie
con Michela!*

REMEMBER A SELFIE WITH MICHELA !

#bedandbreakfasttiffany
#ossola #visitossola
#visitpiemonte